

Društvo s ograničenom odgovornošću
za projektiranje, nadzor i građenje

Stube Branka Žakule 1, 51000 Rijeka
tel: +385 51 283 188

e-mail: projektnova@projektnova.hr

PROJEKT
NOVA d.o.o.

Upis u registar:
Trgovački sud u Rijeci
MBS: 4828950
OIB: 86097876613
IBAN: HR7524020061100853521
Erste&Steiermarkische bank d.d.

INVESTITOR :



USLUGA ODVODNJA d.o.o.

52000 Pazin, Šime Kurelića 22
OIB 04849628232

ZAJEDNIČKA OZNAKA :

24-134-UPOV ŽMINJ

OZNAKA MAPE :

PR-24-134-GP

REDNI BROJ MAPE :

1 dio 2 (grafika)

NAZIV GRAĐEVINE:

**UREĐAJ ZA PROČIŠĆAVANJE OTPADNIH VODA
– UPOV „ŽMINJ“ – 1.200 ES**

NAZIV MAPE:

III. stupanj pročišćavanja MBR tehnologijom

LOKACIJA GRAĐEVINE :

OBJEKT I INFRASTRUKTURA UPOV-a

RAZINA RAZRADE :

k.č. 7706/7, k.o. 324957 Žminj

STRUKOVNA ODREDNICA :

GLAVNI PROJEKT

GLAVNI PROJEKTANT :

GRAĐEVINSKI PROJEKT

PROJEKTANT GRAĐEVINSKOG
DIJELA PROJEKTA :

NATAŠA SLATINA,
mag.ing.aedif., G 5096

PROJEKTANT KONSTRUKCIJE :

SILVIJA KLAPČIĆ,
mag.ing.aedif., G 6763

OVLAŠTENA OSOBA ZA IZRADU
MJERA ZAŠTITE OD POŽARA:

dr. sc. **SAŠA MITROVIĆ,**
dipl.ing.građ. G3793

OVLAŠTENI INŽENJER GEODEZIJE:

GORAN STIPKOVIĆ,
dipl.ing.stroj., S 1514, UB 23

MJESTO I DATUM IZRADE :

SEBINA STEPANČIĆ SALIĆ,
mag.ing.geod.et geoinf. Geo 973

DIREKTOR:

RIJEKA, travanj 2024.

NATAŠA SLATINA
mag.ing.aedif.

INVESTITOR : USLUGA ODVODNJA d.o.o., 52000 Pazin, Šime Kurelića 22,
OZNAKA MAPE : PR-24-134-GP
REDNI BROJ MAPE: 1 dio 2 (grafika)
NAZIV GRAĐEVINE : **UREĐAJ ZA PROČIŠĆAVANJE OTPADNIH VODA
UPOV „ŽMINJ“ – 1.200 ES III. stupanj pročišćavanja MBR tehnologijom**
NAZIV MAPE : **OBJEKT I INFRASTRUKTURA UPOV-a**
LOKACIJA GRAĐEVINE : k.č. 7706/7, k.o. 324957 Žminj
RAZINA RAZRADE : GLAVNI PROJEKT
STRUKOVNA ODREDNICA : GRAĐEVINSKI PROJEKT
MJESTO I DATUM IZRADE : RIJEKA, travanj 2024.

A. OPĆI DIO

A.1. POPIS MAPA

INVESTITOR : **USLUGA ODVODNJA d.o.o.,**
52000 Pazin, Šime Kurelića 22,
ZAJEDNIČKA OZNAKA : **24-134-UPOV**
NAZIV GRAĐEVINE : **UREĐAJ ZA PROČIŠĆAVANJE OTPADNIH VODA**
– UPOV „ŽMINJ“ –
1.200 ES III. stupanj pročišćavanja MBR tehnologijom
LOKACIJA GRAĐEVINE : **k.č. 7706/7, k.o. 324957 Žminj**
RAZINA OBRADE : **GLAVNI PROJEKT**
GLAVNI PROJEKTANT : **NATAŠA SLATINA, mag.ing.aedif., G 5096**

Redni broj: **mapa 1 dio 1 (tekst) i dio 2 (grafika)**
IZRADA : **PROJEKT NOVA d.o.o., 51000 Rijeka, St. Branka Žakule 1**
OZNAKA MAPE : **PR-22-103.1-G**
NAZIV MAPE : **OBJEKT I INFRASTRUKTURA UPOV-A**
STRUKOVNA ODREDNICA : **GRAĐEVINSKI PROJEKT**
PROJEKTANTI : **NATAŠA SLATINA, mag.ing.aedif., G 5096**
SILVIJA KLAPČIĆ, mag.ing.aedif., G 6763
PROJEKTANTI KONSTRUKCIJE: **dr. sc. SAŠA MITROVIĆ, dipl.ing.grad. G 3793**
OVLAŠTENA OSOBA ZA IZRADU MJERA
ZAŠTITE OD POŽARA: **GORAN STIPKOVIĆ, dipl.ing.stroj., S 1514, UB 23**
OVLAŠTENI INŽENJER GEODEZIJE: **SEBINA STEPANČIĆ SALIĆ, mag.ing.geod.et geoinf. Geo 973**
MJESTO I DATUM IZRADE : **RIJEKA, travanj 2024.**

Redni broj: **mapa 2**
IZRADA : **TEHNIČKI INŽINJERING d.o.o., 51410 Opatija, Put u Bregi 13**
OZNAKA MAPE : **TI-GP-2401**
NAZIV MAPE : **STROJARSKI PROJEKT**
STRUKOVNA ODREDNICA : **STROJARSKO-TEHNOLOŠKI PROJEKT**
PROJEKTANT : **JOSIPA RUBEŠA, dipl. ing. stroj. S 1859**
MJESTO I DATUM IZRADE : **OPATIJA, travanj 2024.**

Redni broj: **mapa 3**
IZRADA : **ESP d.o.o., 51000 Rijeka, Krešimirova 60**
OZNAKA MAPE : **KS-05/19-GL**
NAZIV MAPE : **UPOV - ELEKTROINSTALACIJA I SUSTAV ZAŠTITE OD MUNJE**
STRUKOVNA ODREDNICA : **ELEKTROTEHNIČKI PROJEKT**
PROJEKTANT : **MIROSLAV CRNIĆ, mag.ing.el., E 2652**
MJESTO I DATUM IZRADE : **RIJEKA, travanj 2024.**

A.2. POPIS SURADNIKA

Redni broj: **mapa 1**
IZRADA : PROJEKT NOVA d.o.o., 51000 Rijeka, St. Branka Žakule 1
OZNAKA MAPE : PR-22-103.1-GP
NAZIV MAPE : OBJEKT I INFRASTRUKTURA UPOV-A
STRUKOVNA ODREDNICA : GRAĐEVINSKI PROJEKT
SURADNIK : IVAN BANIĆ, mag.ing.aedif.

Redni broj: **mapa 2**
IZRADA : TEHNIČKI INŽINJERING d.o.o., 51216 Rijeka, Blažići 20/A,
OZNAKA MAPE : TI-GP-2401
NAZIV MAPE : STROJARSKI PROJEKT MBR TEHNOLOGIJE
STRUKOVNA ODREDNICA : STROJARSKO-TEHNOLOŠKI PROJEKT
SURADNIK : IVAN DUJLOVIĆ, mag.ing.mech.

A.3. SADRŽAJ MAPE 1 dio 2 grafika

| | | |
|-----------|---|-----------|
| A. | OPĆI DIO | 2 |
| A.1. | POPIS MAPA..... | 3 |
| A.2. | POPIS SURADNIKA | 4 |
| A.3. | SADRŽAJ MAPE 1 dio 2 grafika | 5 |
| A.4. | IZVADAK IZ UPISA DRUŠTVA U SUDSKI REGISTAR | 7 |
| A.5. | GEODETSKA PODLOGA ZA GRAĐEVINE I ZAHVATE U PROSTORU | 9 |
| B. | GRAFIČKI DIO | 14 |
| 1. | SITUACIJE | mjerilo |
| 1.1. | GEODETSKA SNIMKA PARCELE I OKOLNOG TERENA S POSTOJEĆIM INSTALACIJAMA | 1:500 |
| 1.2. | SITUACIJA INSTALACIJA - PROJEKTIRANO / POSTOJEĆE | 1:500 |
| 1.3. | SITUACIJA INSTALACIJA – PROJEKTIRANO STANJE | 1:200 |
| 1.4. | GRAĐEVINSKA SITUACIJA UPOV-a | 1:200 |
| 1.5. | SITUACIJA UREĐENJA PARCELE | 1:200 |
| 1.6. | SITUACIJA UREĐENJA PARCELE | 1:500 |
| 2. | UZDUŽNI PRESJECI | |
| 2.1. | UZDUŽNI PROFIL ISPUSTA | 1:250/100 |
| 3. | PRESJECI PARCELE UPOV-a | |
| 3.1. | POPREČNI PRESJECI PARCELE UPOVa - profil P1- P3 | 1:100 |
| 3.2. | POPREČNI PRESJECI PARCELE UPOVa - profil P4 – P5 | 1:100 |
| 3.3. | UZDUŽNI PRESJECI PARCELE UPOVa - profil U1- U2 | 1: 100 |
| 3.4. | UZDUŽNI PRESJECI PARCELE UPOVa - profil U3- U4 | 1:100 |
| 4. | OBJEKT | |
| 4.1. | TLOCRT BAZENA I TEMELJA | 1:50 |
| 4.2. | TLOCRT PRIZEMLJA | 1:50 |
| 4.3. | TLOCRT KROVIŠTA | 1:50 |
| 4.4. | PRESJEK A-A | 1:50 |
| 4.5. | PRESJEK B-B | 1:50 |
| 4.6. | PRESJEK C-C | 1:50 |
| 4.7. | PRESJEK D-D | 1:50 |
| 4.8. | PRESJEK 1-1 | 1:50 |
| 4.9. | PRESJEK 2-2 | 1:50 |
| 4.10. | PRESJEK 3-3 | 1:50 |
| 4.11. | PRESJEK 4-4 | 1:50 |

| | | |
|-----------|---|-------|
| 4.12. | PRESJEK 5-5 | 1:50 |
| 4.13. | PRESJEK 6-6 | 1:50 |
| 4.14. | PROČELJA ZGRADE | 1:100 |
| 4.14. | SASTAVI RELEVANTNIH KONSTRUKCIJA | - |
| 5. | DETALJI | |
| 5.1. | DETALJI ROVOVA | 1:25 |
| 5.2. | DETALJ TIPSKOG BETONSKOG OKNA | 1:25 |
| 5.3. | DETALJ PRELJEVNOG OKNA PO1 | 1:25 |
| 5.4. | DETALJ TIPSKOG PEHD OKNA | 1:25 |
| 5.5. | DETALJ UGRADNJE PEHD OKNA | 1:25 |
| 5.6. | DETALJ DETALJ STOLARIJE - VRATA POZICIJA 1 | 1:25 |
| 5.7. | DETALJ STOLARIJE - VRATA POZICIJA 2 i PROZOR POZICIJA 3 | 1:25 |
| 5.8. | DETALJ OGRADE I VRATA KOMPLEKSA UPOV-a | 1:25 |

RIJEKA, travanj 2024.

Glavni projektant :

Nataša Slatina, mag.ing.aedif.

A.4. IZVADAK IZ UPISA DRUŠTVA U SUDSKI REGISTAR



Elektronički zapis
Datum: 10.02.2024

REPUBLIKA HRVATSKA
TRGOVAČKI SUD U RIJECI

IZVADAK IZ SUDSKOG REGISTRA

SUBJEKT UPISA

MBS: 040382960
OIB: 86097876613
EUID: HRSR.040382960

TVRITKA:

1 PROJEKT NOVA društvo s ograničenom odgovornošću za projektiranje, nadzor i građenje

1 PROJEKT NOVA d. o. o.

SJEDIŠTE/ADRESA:

1 Rijeka (Grad Rijeka)
Stube Branka Ćakule 1

ADRESA ELEKTRONIČKE POŠTE:

5 projektnova@projektnova.hr

PRAVNI OBLIK:

1 društvo s ograničenom odgovornošću

PREDMET POSLOVANJA:

1 * - projektiranje, građenje, uporaba i uklanjanje građevina
1 * - nadzor nad gradnjom
1 * - završni radovi u građevinarstvu
1 * - obavljanje djelatnosti upravljanja projektom gradnje
1 * - energetske certificiranje, energetske pregled zgrade i redoviti pregled sustava grijanja i sustava hlađenja ili klimatizacije u zgradi
1 * - kupnja i prodaja robe
1 * - trgovačko posredovanje na domaćem i inozemnom tržištu
1 * - zastupanje domaćih i stranih pravnih osoba u poslovanju njihovih proizvođača i pružanju usluga na domaćem i inozemnom tržištu
1 * - posredovanje u prometu nekretnina
1 * - Poslovanje nekretninama
1 * - Poslovi upravljanja nekretninom i održavanje nekretnina
1 * - inženjering, projektni menadžment i tehničke djelatnosti
1 * - izrada stručnih podloga za ishođenje lokacijskih dozvola za infrastrukturne građevine vodopostrojbe i odvodnje



Elektronički zapis
Datum: 10.02.2024

REPUBLIKA HRVATSKA
TRGOVAČKI SUD U RIJECI

IZVADAK IZ SUDSKOG REGISTRA

SUBJEKT UPISA

OSNIIVAČI/ČLANOVI DRUŠTVA:

2 NATAŠA SLAINA, OIB: 43171703311
Rijeka, Stube Branka Ćakule 1
4 - član društva
4 Vanja Valčić, OIB: 80728705024
Kostrena, Doričići 26
4 - član društva

OSOBE OVLAŠTENE ZA ZASTUPANJE:

2 NATAŠA SLAINA, OIB: 43171703311
Rijeka, Stube Branka Ćakule 1
2 - član uprave
2 - zastupa pojedinačno i samostalno temeljem odluke od 22. prosinca 2017.

TEMELJNI KAPITAL:

1 40.000,00 kuna / 5.308,91 euro (fiksni tečaj konverzije 7.53450)

Napomena:

Iznos temeljnog kapitala informativno je prikazan u euru i ne utječe na prava i obveze društva niti članova društva. Društva su u obvezi temeljni kapital uskladiti sukladno Zakonu o izmjenama Zakona o trgovačkim društvima ("Narodne novine" broj 114/22.).

PRAVNI ODNOSI:

Osnivački akt:

1 Izjava o osnivanju društva s ograničenom odgovornošću sastavljena je 1. prosinca 2017.
2 Odlukom člana društva od 22. prosinca 2017. zaključen je Društveni ugovor koji je u potpunom tekstu dostavljen u zbirku isprava.

FINANCIJSKA IZVJEŠĆA:

Predano God. Za razdoblje Vrsta izvješćaja
eu 28.04.23 2022 01.01.22 - 31.12.22 GPI-POD izvješćaj

Upise u glavnu knjigu proveli su:

| RBU št | Datum | Naziv suda |
|-------------------|------------|------------------------|
| 0001 Tr-17/8078-2 | 13.12.2017 | Trgovački sud u Rijeci |
| 0002 Tr-17/8674-5 | 08.01.2018 | Trgovački sud u Rijeci |
| 0003 Tr-18/5444-2 | 17.09.2018 | Trgovački sud u Rijeci |
| 0004 Tr-19/4768-2 | 02.09.2019 | Trgovački sud u Rijeci |
| 0005 Tr-20/6107-2 | 25.08.2020 | Trgovački sud u Rijeci |

Izrađeno: 2024-02-10 19:25:01
Podaci od: 2024-02-10

Izrađeno: 2024-02-10 19:25:01
Podaci od: 2024-02-10



REPUBLIKA HRVATSKA
TRGOVAČKI SUD U RIJEČI

Elektronički zapis
Datum: 10.02.2024

IZVADAK IZ SUDSKOG REGISTRA

SUBJEKT UPISA

Upise u glavnu knjigu proveli su:

| RSU It | Datum | Naziv suda |
|--------|------------|-------------------|
| eu / | 27.04.2018 | elektronički upis |
| eu / | 25.04.2019 | elektronički upis |
| eu / | 15.06.2020 | elektronički upis |
| eu / | 21.06.2021 | elektronički upis |
| eu / | 26.04.2022 | elektronički upis |
| eu / | 28.04.2023 | elektronički upis |

Sukladno Uredbi o tarifi sudskih pristojbi (NN br. 37/2023) Tar. br. 28. ne plaća se pristojba za izdavanje aktivnog i/ili povijesnog izvataka iz sudskog registra.



Ova isprava je u digitalnom obliku elektronički potpisana certifikatom:
CN=sudreg, I=ZAGREB,
O=MINISTARSTVO PRAVOSUDA I UPRAVE HR72910430276, C=HR

Broj zapisa: 00LEW-MrC8J-PzPjt-t0XeZ-WYZHC
Kontrolni broj: z0am3-XPCM-0LSTP-9J17s

Štampanjem ovog QR koda možete provjeriti točnost podataka. Isto možete učiniti i na web stranici http://sudreg.pravosuđe.hr/register/kontrola_izvornika/ unosom gore navedenog broja zapisa i kontrolnog broja dokumenta. U oba slučaja sustav će prikazati izvornik ovog dokumenta. Ukoliko je ovaj dokument identičan prikazanom izvorniku u digitalnom obliku, Ministarstvo pravosuđa i uprave potvrđuje točnost isprave i stavlja podatke u trenutku izrade izvataka. Provjera točnosti podataka može se izvršiti u roku tri mjeseca od izdavanja isprave.

A.5. GEODETSKA PODLOGA ZA GRAĐEVINE I ZAHVATE U PROSTORU



REPUBLIKA HRVATSKA
DRŽAVNA GEODETSKA UPRAVA
PODRUČNI URED ZA KATASTAR PULA-POLA
ODJEL ZA KATASTAR NEKRETNINA ROVINJ-ROVIGNO

KLASA: 932-06/20-02/723

URBROJ: 541-29-07/2-21-6

ROVINJ, 26.03.2021

Odjel za katastar nekretnina Rovinj-Rovigno, na temelju odredbe čl. 160. st. 1. toč. 3. Zakona o državnoj izmjeri i katastru nekretnina (»Narodne novine«, br. 112/18) i na temelju čl. 83. Pravilnika o geodetskim elaboratima (»Narodne novine«, br. 59/18) rješavajući po zahtjevu SEBINA STEPANČIĆ SALIĆ (GEOISTRA DRUŠTVO S OGRANIČENOM ODGOVORNOŠĆU ZA GEODETSKE DJELATNOSTI), OIB: 51159152500, LABINSKA 2C, 52100 PULA izdaje:

P O T V R D U

Potvrđuje se da je geodetski elaborat broj 25/2021, k.o. ŽMINJ (Mbr. 324957) SEBINA STEPANČIĆ SALIĆ (GEOISTRA DRUŠTVO S OGRANIČENOM ODGOVORNOŠĆU ZA GEODETSKE DJELATNOSTI), OIB: 51159152500, LABINSKA 2C, 52100 PULA za naručitelja elaborata OPĆINA ŽMINJ, OIB: 55323221255, PAZINSKA 2G, 52341 ŽMINJ, HRVATSKA izrađen u skladu s geodetskim i katastarskim propisima, odgovara svrsi za koju je izrađen te se može koristiti za potrebe provođenja promjena u katastru zemljišta.

» Ovaj geodetski elaborat je izrađen u skladu s geodetskim i katastarskim propisima, odgovara svrsi za koju je izrađen te se može koristiti za potrebe provođenja promjena u katastru zemljišta. **Za provođenje ovoga elaborata u katastarskom operatu podnosi se poseban zahtjev.** «

Upravna pristojba prema tar. br. 46 Tarife upravnih pristojbi Uredbe o Tarifi upravnih pristojbi (»Narodne novine«, br. 8/17, 37/17, 129/17, 18/19 i 97/19) u iznosu od 70,00 kuna naplaćena je u državnim biljezima/na propisani račun. Upravna pristojba po tar. br. 1 ne naplaćuje se.


Službena osoba:

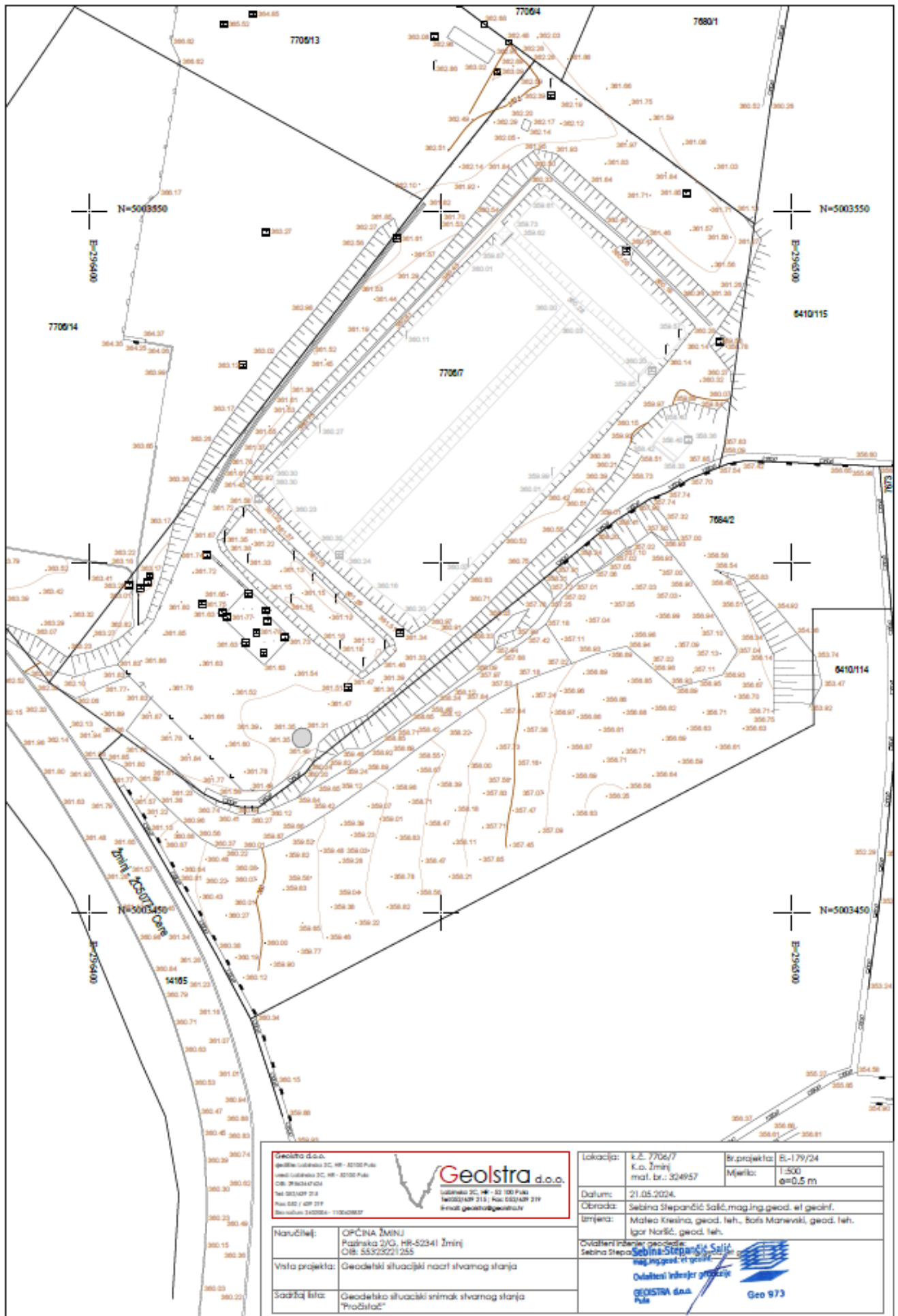
Silvija Mandić, dipl.ing.geod

viša stručna savjetnica za geodetske poslove

Dostaviti:

1. SEBINA STEPANČIĆ SALIĆ (GEOISTRA DRUŠTVO S OGRANIČENOM ODGOVORNOŠĆU ZA GEODETSKE DJELATNOSTI), LABINSKA 2C, 52100 PULA,
2. PISMOHRANA

| | | | | |
|---|--|---------------------------------|--------------------------------------|---|
|  | Naziv izdavatelja dokumenta | Zajednički informacijski sustav | Naziv izdavatelja certifikata | Fina RDC-TDU 2015, Financijska agencija, HR |
| | Vrijeme izdavanja dokumenta | 26.03.2021 10:32 | Serijski broj certifikata | 67544617162704001771886610028139326687 |
| | Kontrolni broj | Z126466136ac14c7c | | |
| | <p>Skeniranjem QR koda navedenog na ovom elektroničkom zapisu možete provjeriti točnost podataka. Isto možete učiniti i na internet adresi https://oss.uredjenazemlja.hr/public/preuzmiDokument unosom kontrolnog broja. U oba slučaja sustav će prikazati izvornik ovog dokumenta. U slučaju da je ovaj dokument identičan prikazanom izvorniku u digitalnom obliku, Državna geodetska uprava potvrđuje točnost dokumenta i stanje podataka u trenutku izrade isprave.</p> | | | |
| Napomene | - | | | |





| | | | | | | | |
|--|--|---|--|---|--|---|--|
| Geolstra d.o.o. Šušterševa ulica 33, HR - 52100 Pula OIB: 318641704 PIB: 6202497218 Pula 507 / HR 517 Broj računa: 5420000-10000000 | |  Geolstra d.o.o. Šušterševa ulica 33, HR - 52100 Pula OIB: 318641704 PIB: 6202497218 Pula 507 / HR 517 Broj računa: 5420000-10000000 | | Lokacija: k.č. 7706/7 k.o. Žminj mat. br.: 324957 | | Br. projekta: E-178/24 Mjerilo: 1:500 e=0,5 m | |
| Datum: 11. Pulj, 20.05.2024. | | Obrada: Selma Štepančić sač., mag. ing. geod. et. geoinf. Izmjera: Miroslav Križina, geod. teh., Boris Monevski, geod. teh., Igor Koršić, geod. teh. | | | | | |
| Naručitelj: OPĆINA ŽMINJ Podružica Žminj, HR-52341 Žminj OIB: 55303221255 | | Ovlašteni inženjer geodetske 5 Selma Štepančić mag. ing. geod. et. geoinf. | |  | | | |
| Vrsta projekta: GLAVNI PROJEKT | | Ovlašteni inženjer građevinarstva GEOLSTRA d.o.o. Pula | |  Ore 973 | | | |
| Sadržaj lista: Geodetska situacija građevne čestice "Pročistač" | | | | | | | |

EL-178/24

POPIS KOORDINATA

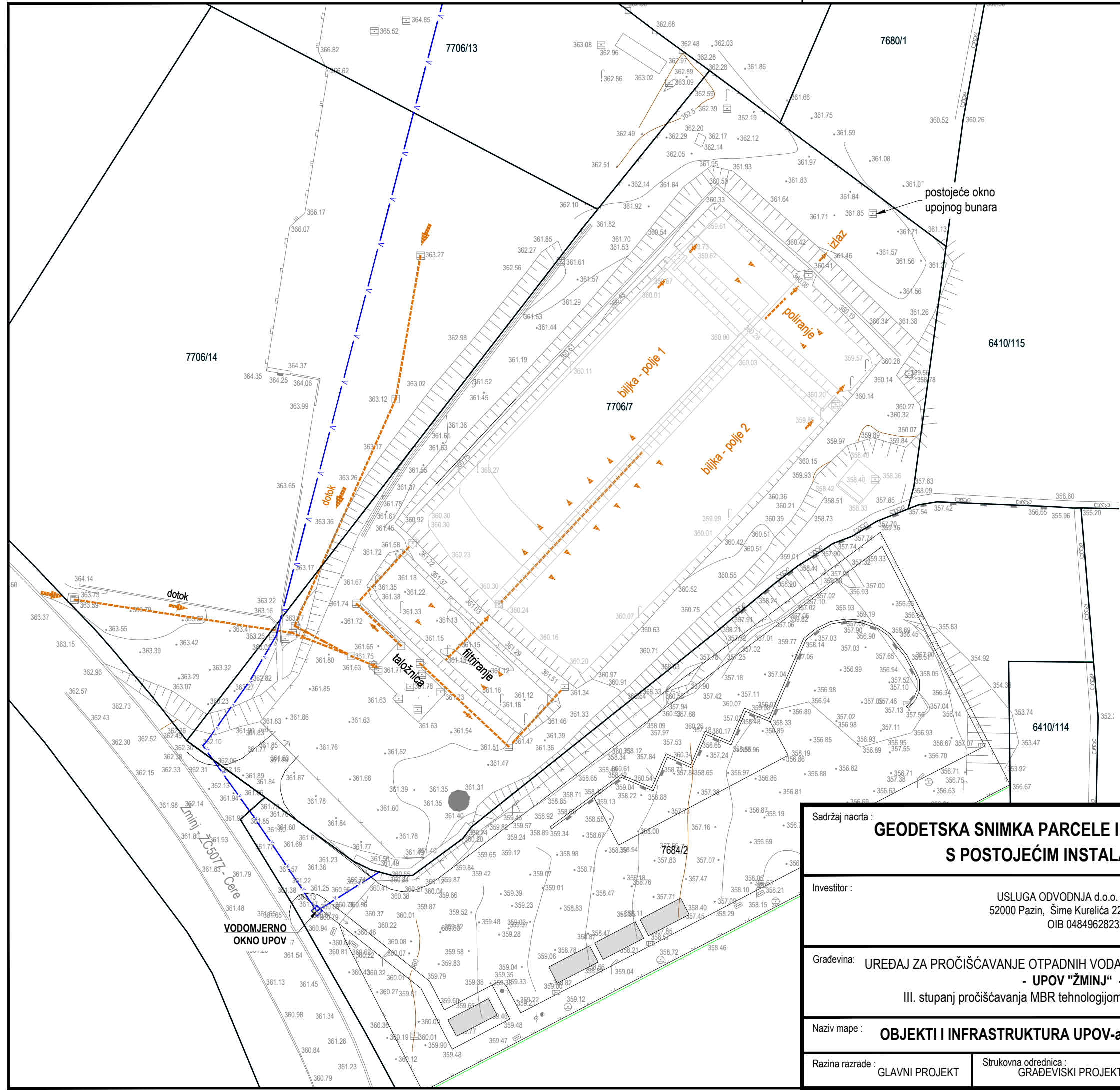
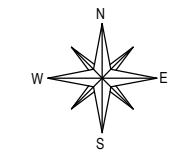
K.O. ŽMINJ

| Broj točke 1 | E koordinata HTRS96/TM (m) | N koordinata HTRS96/TM (m) 3 | Visina terena HVR571 (m) 4 | Visina voda HVR571 (m) 5 | Vrsta točke 6 | Stabilizacija točke 7 | Nastanak točke 8 | Broj elaborata 9 | E koordinata za održavanje katastarskog plana HTRS96/TM (m) 10 | N koordinata za održavanje katastarskog plana HTRS96/TM (m) 11 |
|--|----------------------------------|---------------------------------------|-------------------------------------|-----------------------------------|------------------|--------------------------|---------------------|---------------------|--|--|
| POPIS KOORDINATA LOMNIH TOČAKA GRAĐEVNE ČESTICE k.č. 7706/7 | | | | | | | | | | |
| 1 | 296394.22 | 5003482.88 | | | | | | | | |
| 2 | 296446.43 | 5003550.52 | | | | | | | | |
| 3 | 296463.38 | 5003571.51 | | | | | | | | |
| 4 | 296494.67 | 5003548.27 | | | | | | | | |
| 5 | 296490.41 | 5003516.57 | | | | | | | | |
| 6 | 296489.64 | 5003513.54 | | | | | | | | |
| 7 | 296485.48 | 5003511.90 | | | | | | | | |
| 8 | 296482.24 | 5003509.94 | | | | | | | | |
| 9 | 296479.66 | 5003508.97 | | | | | | | | |
| 10 | 296478.79 | 5003508.37 | | | | | | | | |
| 11 | 296475.07 | 5003506.03 | | | | | | | | |
| 12 | 296472.14 | 5003503.81 | | | | | | | | |
| 13 | 296469.65 | 5003501.76 | | | | | | | | |
| 14 | 296466.42 | 5003499.10 | | | | | | | | |
| 15 | 296464.74 | 5003497.69 | | | | | | | | |
| 16 | 296431.92 | 5003471.52 | | | | | | | | |
| 17 | 296430.74 | 5003469.96 | | | | | | | | |
| 18 | 296424.11 | 5003465.09 | | | | | | | | |
| 19 | 296421.38 | 5003465.10 | | | | | | | | |
| 20 | 296418.56 | 5003465.83 | | | | | | | | |
| 21 | 296416.24 | 5003466.97 | | | | | | | | |
| 22 | 296404.58 | 5003475.41 | | | | | | | | |
| POPIS KOORDINATA LOMNIH TOČAKA GRAĐEVINE | | | | | | | | | | |
| 23 | 296416.48 | 5003488.94 | | | | | | | | |
| 24 | 296427.84 | 5003478.55 | | | | | | | | |
| 25 | 296426.02 | 5003476.55 | | | | | | | | |
| 26 | 296425.95 | 5003476.62 | | | | | | | | |
| 27 | 296420.55 | 5003470.72 | | | | | | | | |
| 28 | 296417.23 | 5003473.75 | | | | | | | | |
| 29 | 296415.88 | 5003472.28 | | | | | | | | |
| 30 | 296414.11 | 5003473.90 | | | | | | | | |
| 31 | 296415.46 | 5003475.37 | | | | | | | | |
| 32 | 296415.16 | 5003475.64 | | | | | | | | |
| 33 | 296415.09 | 5003475.57 | | | | | | | | |
| 34 | 296409.19 | 5003480.97 | | | | | | | | |



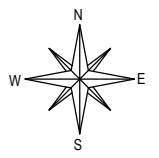
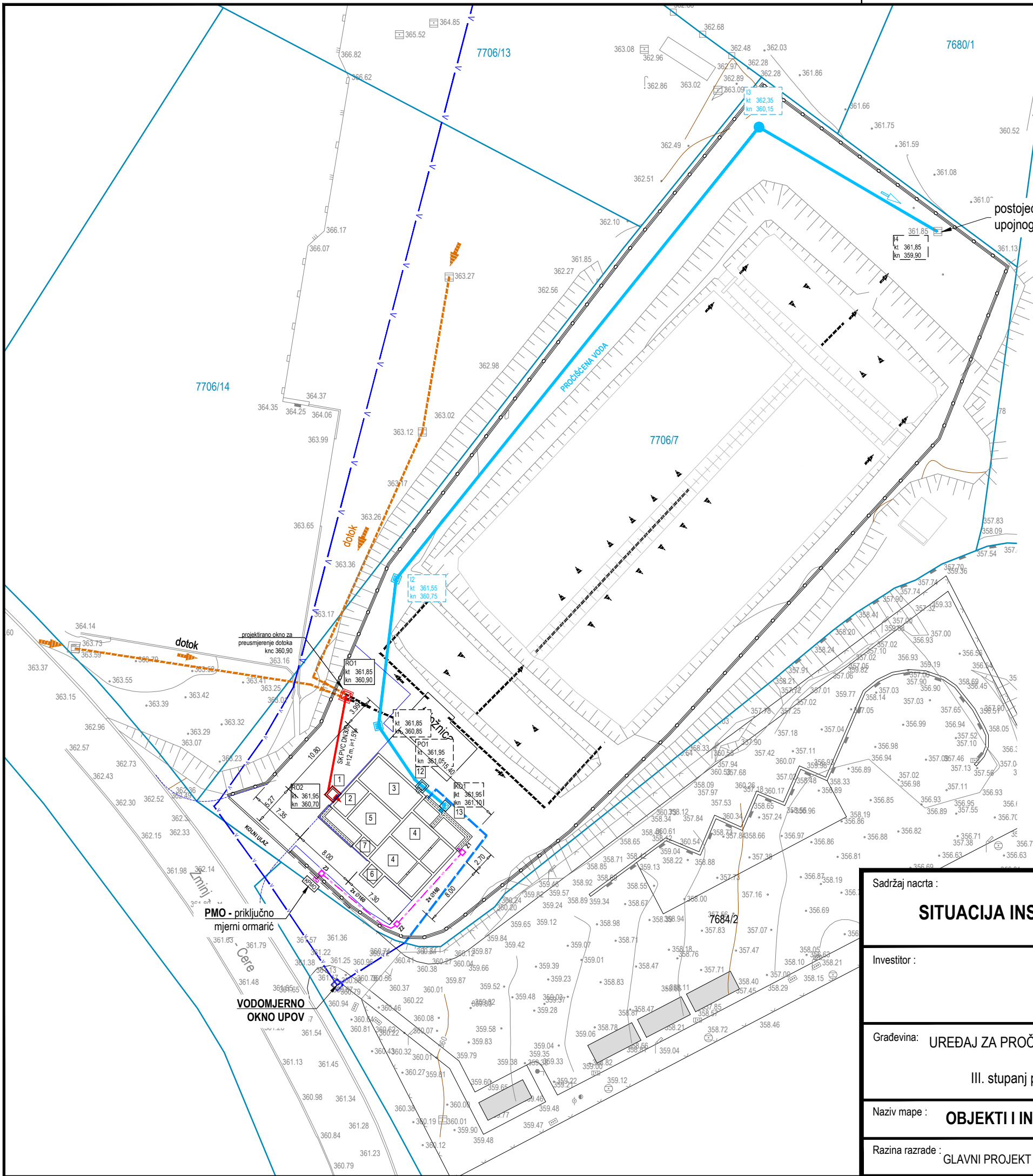
INVESTITOR : USLUGA ODVODNJA d.o.o., 52000 Pazin, Šime Kurelića 22,
OZNAKA MAPE : PR-24-134-GP
REDNI BROJ MAPE: 1 dio 2 (grafika)
NAZIV GRAĐEVINE : **UREĐAJ ZA PROČIŠĆAVANJE OTPADNIH VODA
UPOV „ŽMINJ“ – 1.200 ES III. stupanj pročišćavanja MBR tehnologijom**
NAZIV MAPE : **OBJEKT I INFRASTRUKTURA UPOV-a**
LOKACIJA GRAĐEVINE : k.č. 7706/7, k.o. 324957 Žminj
RAZINA RAZRADE : GLAVNI PROJEKT
STRUKOVNA ODREDNICA : GRAĐEVINSKI PROJEKT
MJESTO I DATUM IZRADE : RIJEKA, travanj 2024.

B. GRAFIČKI DIO



- LEGENDA:
- - - - - DOVODNI KOLEKTOR
 - - - - - VODOOPSKRBNI CJEVOVOD

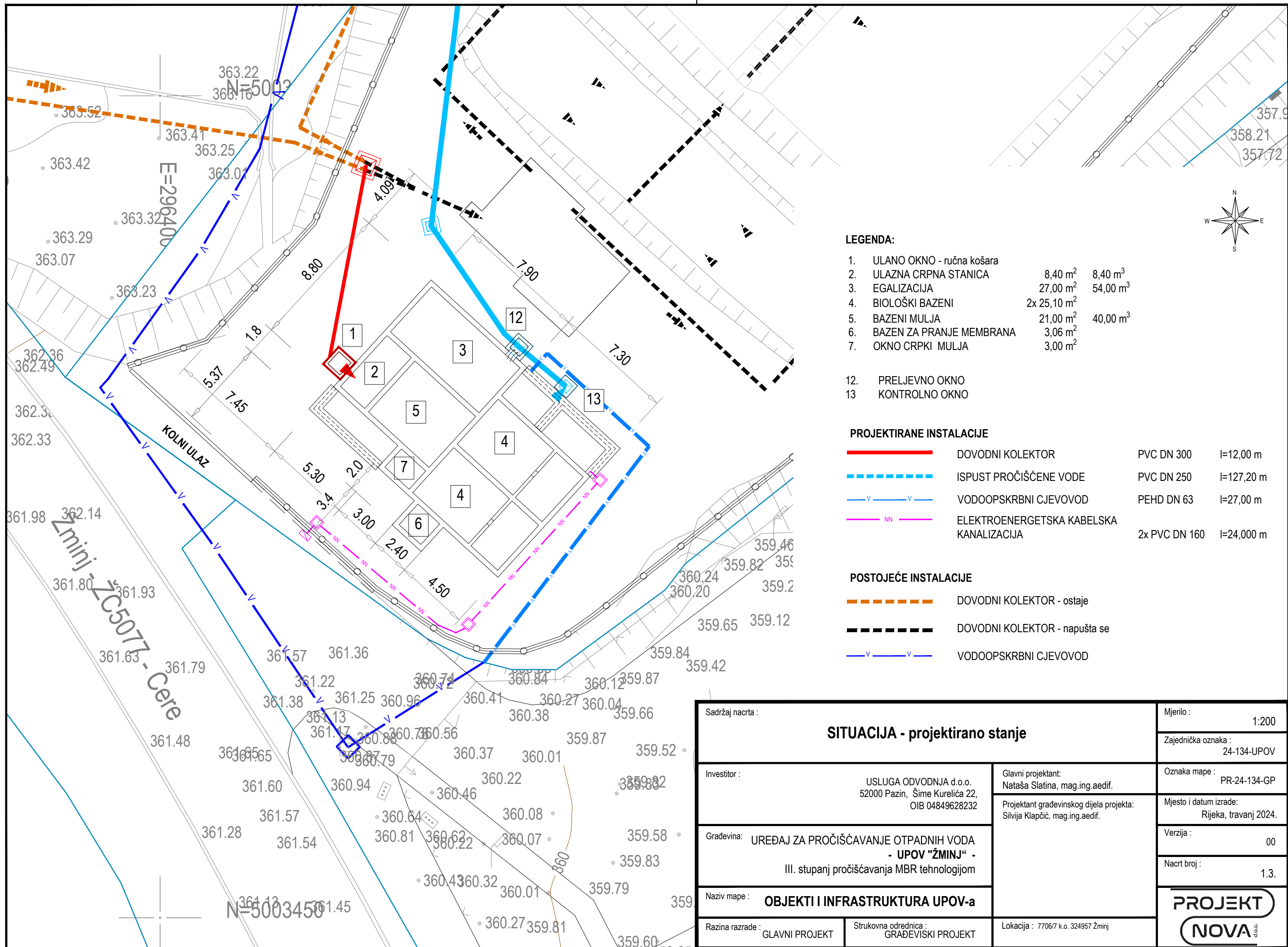
| | | |
|---|--|---|
| Sadržaj nacrta : GEODETSKA SNIMKA PARCELE I OKOLNOG TERENA S POSTOJEĆIM INSTALACIJAMA | | Mjerilo : 1:500 |
| Investitor : USLUGA ODVODNJA d.o.o. 52000 Pazin, Šime Kurelića 22, OIB 04849628232 | | Zajednička oznaka : 24-134-UPOV |
| Građevina: UREĐAJ ZA PROČIŠĆAVANJE OTPADNIH VODA - UPOV "ŽMINJ" - III. stupanj pročišćavanja MBR tehnologijom | | Oznaka mape : PR-24-134-GP |
| Naziv mape : OBJEKTI I INFRASTRUKTURA UPOV-a | | Mjesto i datum izrade: Rijeka, travanj 2024. |
| Razina razrade : GLAVNI PROJEKT | Strukovna odrednica : GRAĐEVINSKI PROJEKT | Verzija : 00 |
| Lokacija : 7706/7 k.o. 324957 Žminj | | Nacrt broj : 1.1. |
| PROJEKT NOVA d.o.o. | | |



6410/115
LEGENDA:

| PROJEKTIRANE INSTALACIJE | | | |
|--------------------------|---|---------------|------------|
| | DOVODNI KOLEKTOR | PVC DN 300 | l=12,00 m |
| | ISPUST PROČIŠĆENE VODE | PVC DN 250 | l=127,20 m |
| | VODOOPSKRBNI CJEVOVOD | PEHD DN 63 | l=27,00 m |
| | ELEKTROENERGETSKA KABELSKA KANALIZACIJA | 2x PVC DN 160 | l=24,000 m |
| | OGRAĐA KOMPLEKSA UPOV-a | | |
| | kt - KOTA BUDUĆEG TERENA | | |
| | kn - KOTA NIVELETE | | |
| POSTOJEĆE INSTALACIJE | | | |
| | DOVODNI KOLEKTOR - ostaje | | |
| | DOVODNI KOLEKTOR - napušta se | | |
| | VODOOPSKRBNI CJEVOVOD | | |

| | | | |
|---|--|---|---|
| Sadržaj nacrta : | | Mjerilo : | |
| SITUACIJA INSTALACIJA - PROJEKTIRANO I POSTOJEĆE | | 1:500 | |
| | | Zajednička oznaka : 24-134-UPOV | |
| Investitor : | USLUGA ODVODNJA d.o.o. 52000 Pazin, Šime Kurelića 22, OIB 04849628232 | Glavni projektant: Nataša Slatina, mag.ing.aedif. | Oznaka mape : PR-24-134-GP |
| Građevina: | UREĐAJ ZA PROČIŠĆAVANJE OTPADNIH VODA - UPOV "ŽMINJ" - III. stupanj pročišćavanja MBR tehnologijom | Projektant građevinskog dijela projekta: Silvija Klapčić, mag.ing.aedif. | Mjesto i datum izrade: Rijeka, travanj 2024. |
| Naziv mape : | OBJEKTI I INFRASTRUKTURA UPOV-a | | Verzija : 00 |
| Razina razrade : | GLAVNI PROJEKT | Strukovna odrednica : GRAĐEVISKI PROJEKT | Nacrt broj : 1.2. |
| | | Lokacija : 7706/7 k.o. 324957 Žminj | PROJEKT NOVA d.o.o. |



LEGENDA:

- 1. ULANO OKNO - ručna košara
- 2. ULAZNA CRPNA STANICA 8,40 m² 8,40 m³
- 3. EGALIZACIJA 27,00 m² 54,00 m³
- 4. BIOLOŠKI BAZENI 2x 25,10 m²
- 5. BAZENI MULJA 21,00 m² 40,00 m³
- 6. BAZEN ZA PRANJE MEMBRANA 3,06 m²
- 7. OKNO CRPKI MULJA 3,00 m²
- 12. PRELJEVNO OKNO
- 13. KONTROLNO OKNO

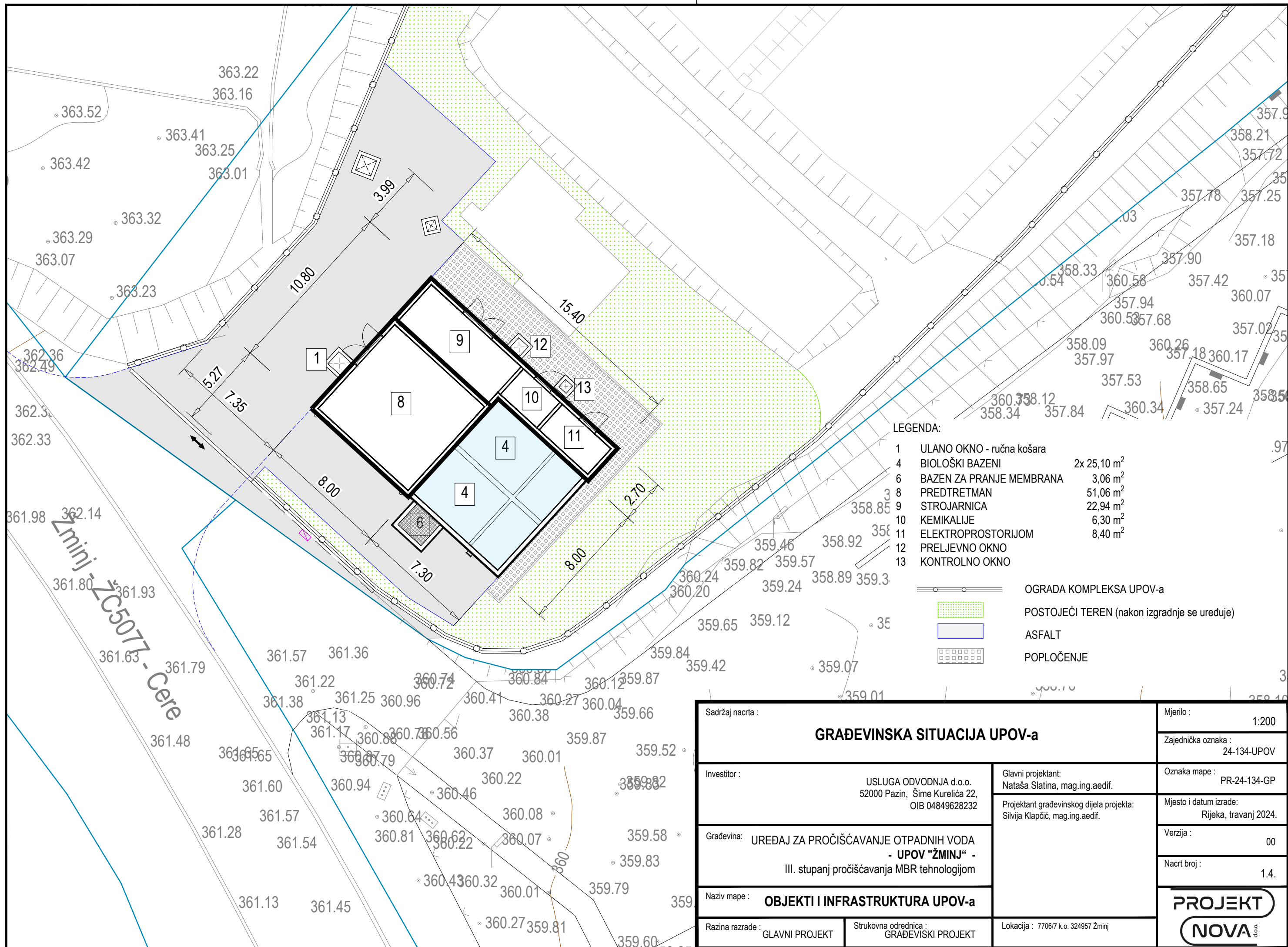
PROJEKTIRANE INSTALACIJE

- DOVODNI KOLEKTOR PVC DN 300 l=12,00 m
- - - ISPUST PROČIŠĆENE VODE PVC DN 250 l=127,20 m
- v — v — VODOOPSKRBNI CJEVOVOD PEHD DN 63 l=27,00 m
- NN — ELEKTROENERGETSKA KABELSKA KANALIZACIJA 2x PVC DN 160 l=24,000 m

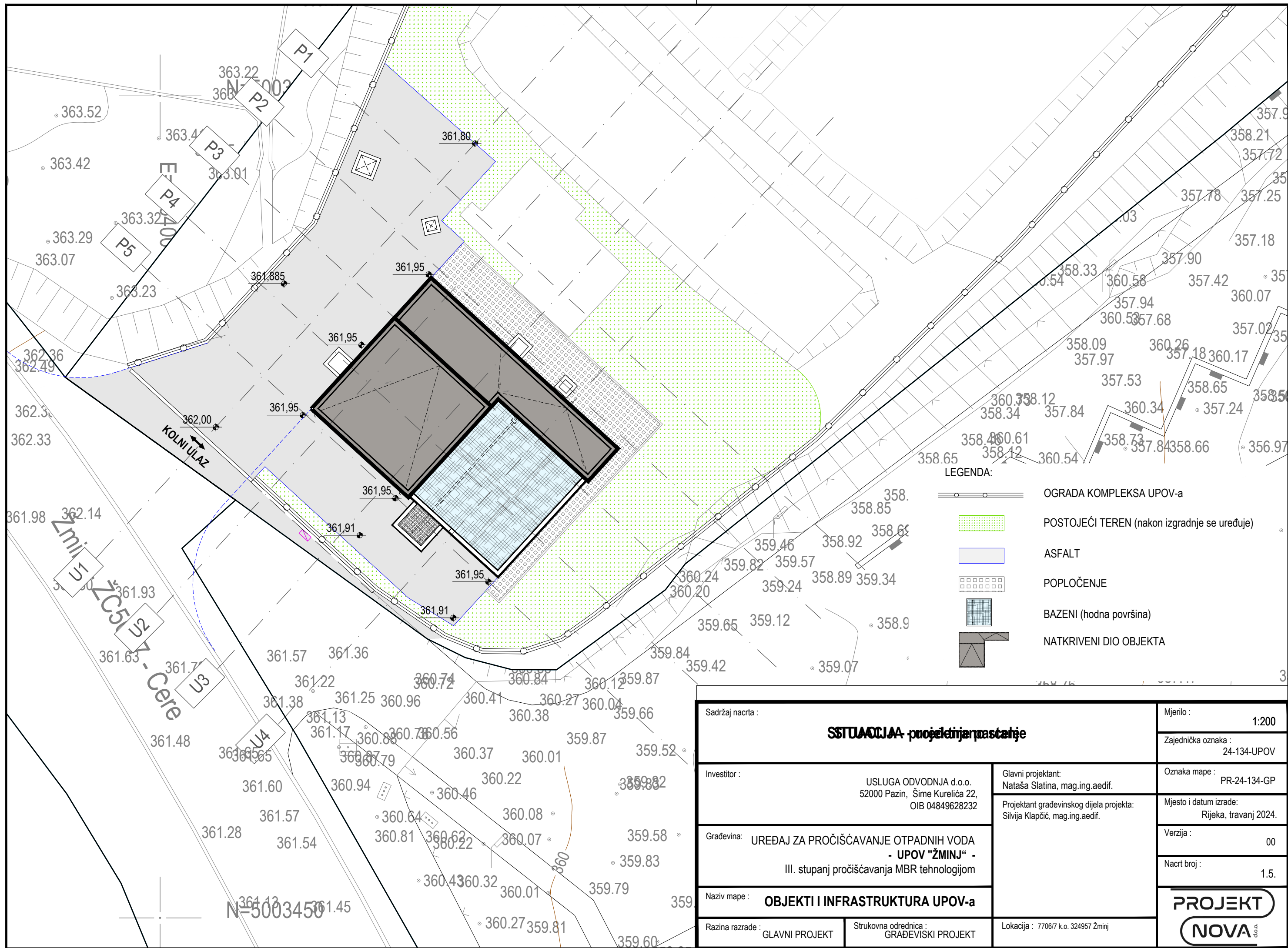
POSTOJEĆE INSTALACIJE





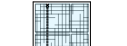

- - - DOVODNI KOLEKTOR - ostaje
- - - - - DOVODNI KOLEKTOR - napušta se
- v — v — VODOOPSKRBNI CJEVOVOD

| | | | | | |
|------------------|--|--|---------------------------------|--|-----------------------|
| Sadržaj nacrta : | | SITUACIJA - projektirano stanje | | Mjerilo : | 1:200 |
| | | | | Zajednička oznaka : | 24-134-UPOV |
| Investitor : | USLUGA ODVODNJA d.o.o. 52000 Pazin, Šime Kurelića 22, OIB 04849628232 | Glavni projektant: | Nataša Slatina, mag.ing.aedif. | Oznaka mape : | PR-24-134-GP |
| Gradjevina: | UREĐAJ ZA PROČIŠĆAVANJE OTPADNIH VODA - UPOV "ŽMINJ" - III. stupanj pročišćavanja MBR tehnologijom | Projektant građevinskog dijela projekta: | Silvija Klapčić, mag.ing.aedif. | Mjesto i datum izrade: | Rijeka, travanj 2024. |
| Naziv mape : | OBJEKTI I INFRASTRUKTURA UPOV-a | Verzija : | 00 | Nacrt broj : | 1.3. |
| Razina razrade : | GLAVNI PROJEKT | Strukovna odrednica : | GRAĐEVINSKI PROJEKT | PROJEKT NOVA <small>d.o.o.</small> | |
| | | Lokacija : 7706/7 k.o. 324957 Žminj | | | |

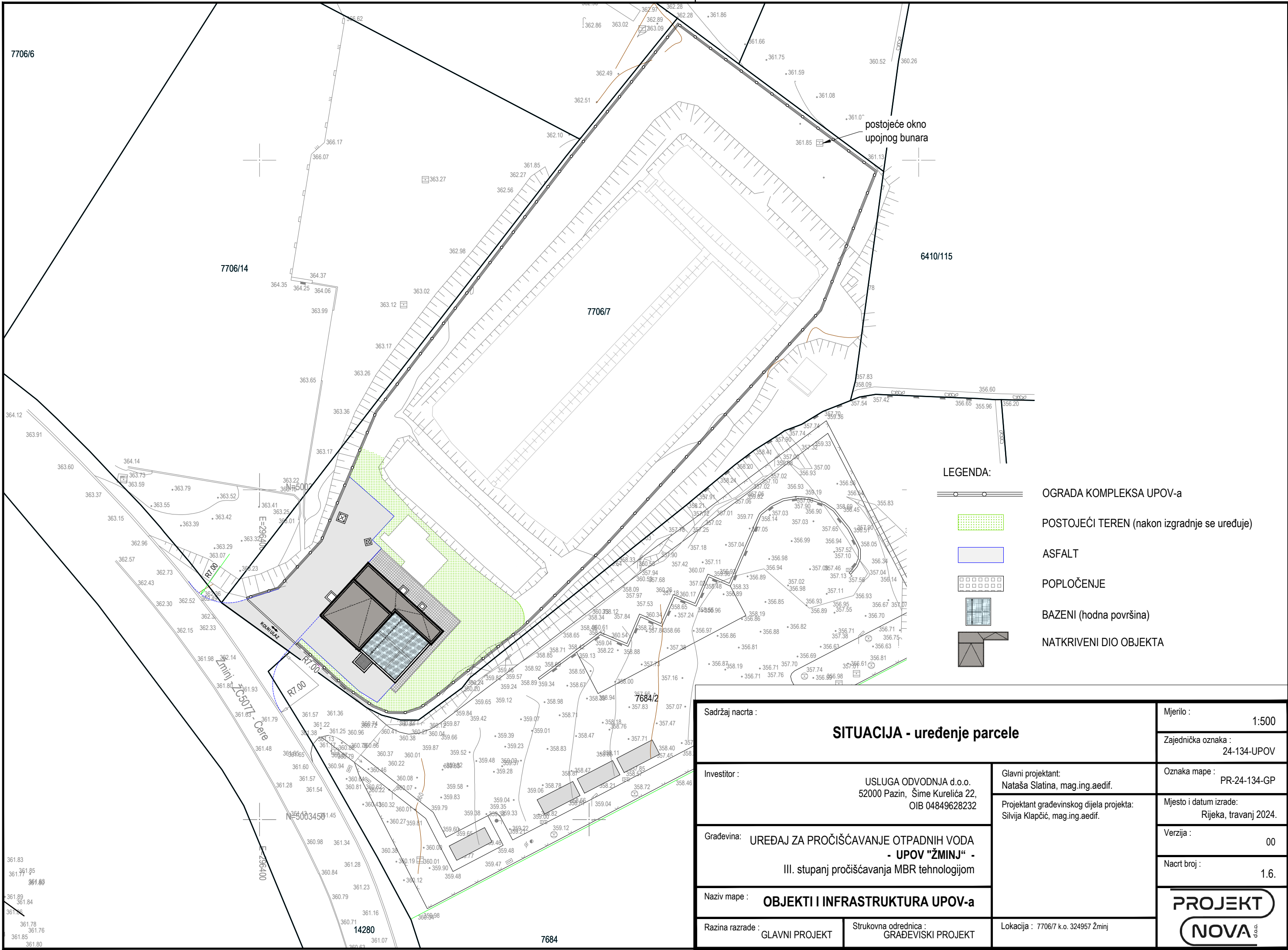


| | | | | | |
|------------------|--|--|---------------------------------|--------------------------------------|-----------------------|
| Sadržaj nacrta : | | GRAĐEVINSKA SITUACIJA UPOV-a | | Mjerilo : | 1:200 |
| | | | | Zajednička oznaka : | 24-134-UPOV |
| Investitor : | USLUGA ODVODNJA d.o.o. 52000 Pazin, Šime Kurelića 22, OIB 04849628232 | Glavni projektant: | Nataša Slatina, mag.ing.aedif. | Oznaka mape : | PR-24-134-GP |
| Gradevina: | UREĐAJ ZA PROČIŠĆAVANJE OTPADNIH VODA - UPOV "ŽMINJ" - III. stupanj pročišćavanja MBR tehnologijom | Projektant građevinskog dijela projekta: | Silvija Klapčić, mag.ing.aedif. | Mjesto i datum izrade: | Rijeka, travanj 2024. |
| Naziv mape : | OBJEKTI I INFRASTRUKTURA UPOV-a | Verzija : | 00 | Nacrt broj : | 1.4. |
| Razina razrade : | GLAVNI PROJEKT | Strukovna odrednica : | GRAĐEVINSKI PROJEKT | PROJEKT NOVA d.o.o. | |
| | | Lokacija : | 7706/7 k.o. 324957 Žminj | | |



- LEGENDA:
-  OGRADA KOMPLEKSA UPOV-a
 -  POSTOJEĆI TEREN (nakon izgradnje se uređuje)
 -  ASFALT
 -  POPLOČENJE
 -  BAZENI (hodna površina)
 -  NATKRIVENI DIO OBJEKTA

| | | | | | |
|------------------|--|--|---------------------------------|--------------------------------------|-----------------------|
| Sadržaj nacrta : | | SITUACIJA - projektna nastaja | | Mjerilo : | 1:200 |
| | | | | Zajednička oznaka : | 24-134-UPOV |
| Investitor : | USLUGA ODVODNJA d.o.o. 52000 Pazin, Šime Kurelića 22, OIB 04849628232 | Glavni projektant: | Nataša Slatina, mag.ing.aedif. | Oznaka mape : | PR-24-134-GP |
| Gradevina: | UREĐAJ ZA PROČIŠĆAVANJE OTPADNIH VODA - UPOV "ŽMINJ" - III. stupanj pročišćavanja MBR tehnologijom | Projektant građevinskog dijela projekta: | Silvija Klapčić, mag.ing.aedif. | Mjesto i datum izrade: | Rijeka, travanj 2024. |
| Naziv mape : | OBJEKTI I INFRASTRUKTURA UPOV-a | Verzija : | 00 | Nacrt broj : | 1.5. |
| Razina razrade : | GLAVNI PROJEKT | Strukovna odrednica : | GRAĐEVINSKI PROJEKT | PROJEKT NOVA d.o.o. | |
| | | Lokacija : 7706/7 k.o. 324957 Žminj | | | |




postojeće okno
upojnog bunara

- LEGENDA:**
- OGRADA KOMPLEKSA UPOV-a
 - POSTOJEĆI TEREN (nakon izgradnje se uređuje)
 - ASFALT
 - POPLOČENJE
 - BAZENI (hodna površina)
 - NATKRIVENI DIO OBJEKTA

| | | | |
|-------------------------------------|--|---|---|
| Sadržaj nacrta : | | Mjerilo : 1:500 | |
| SITUACIJA - uređenje parcele | | Zajednička oznaka : 24-134-UPOV | |
| | | Oznaka mape : PR-24-134-GP | |
| Investitor : | USLUGA ODVODNJA d.o.o. 52000 Pazin, Šime Kurelića 22, OIB 04849628232 | Glavni projektant: Nataša Slatina, mag.ing.aedif. | Mjesto i datum izrade: Rijeka, travanj 2024. |
| Gradjevina: | UREĐAJ ZA PROČIŠĆAVANJE OTPADNIH VODA - UPOV "ŽMINJ" - III. stupanj pročišćavanja MBR tehnologijom | Projektant građevinskog dijela projekta: Silvija Klapčić, mag.ing.aedif. | Verzija : 00 |
| Naziv mape : | OBJEKTI I INFRASTRUKTURA UPOV-a | | Nacrt broj : 1.6. |
| Razina razrade : | GLAVNI PROJEKT | Strukovna odrednica : GRAĐEVISKI PROJEKT | Lokacija : 7706/7 k.o. 324957 Žminj |



KOLEKTOR ISPUSTA
M:1:250/100

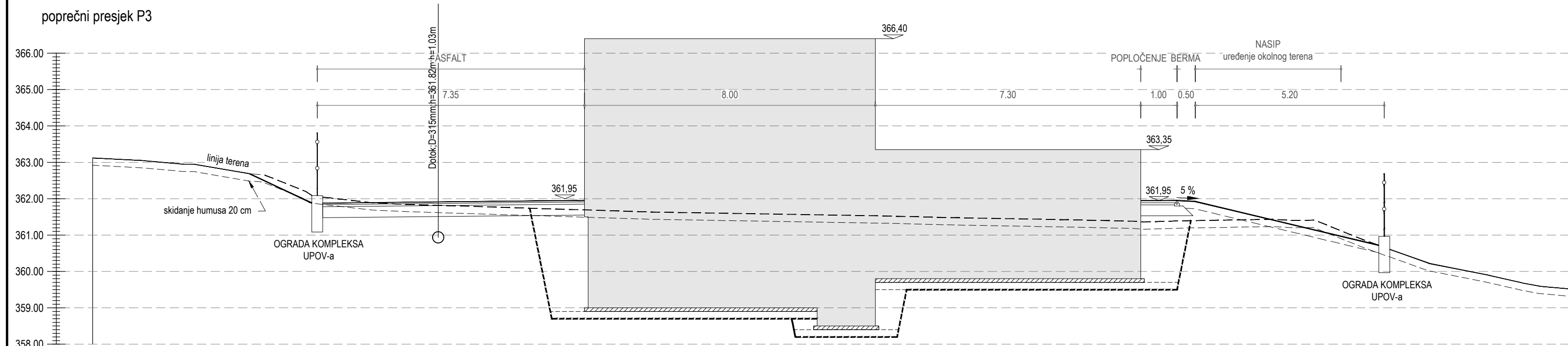
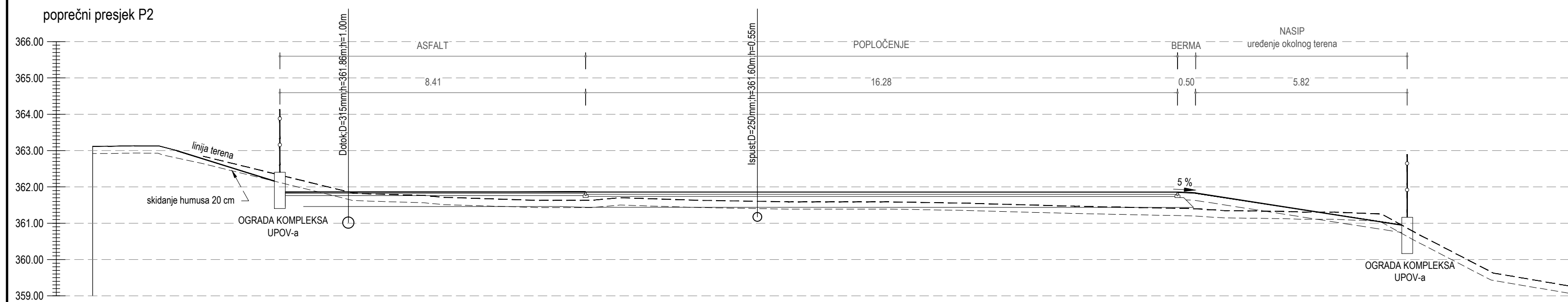
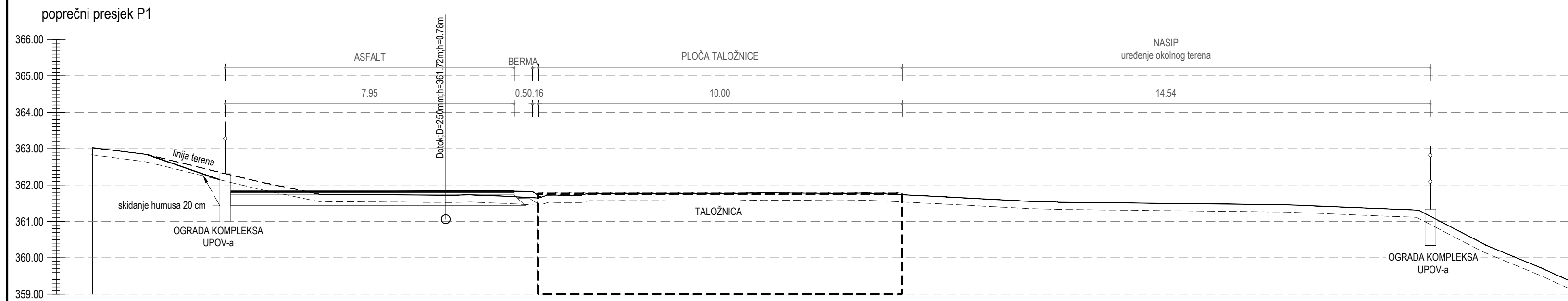


LEGENDA:

- - - linija postojećeg terena
- linija budućeg terena

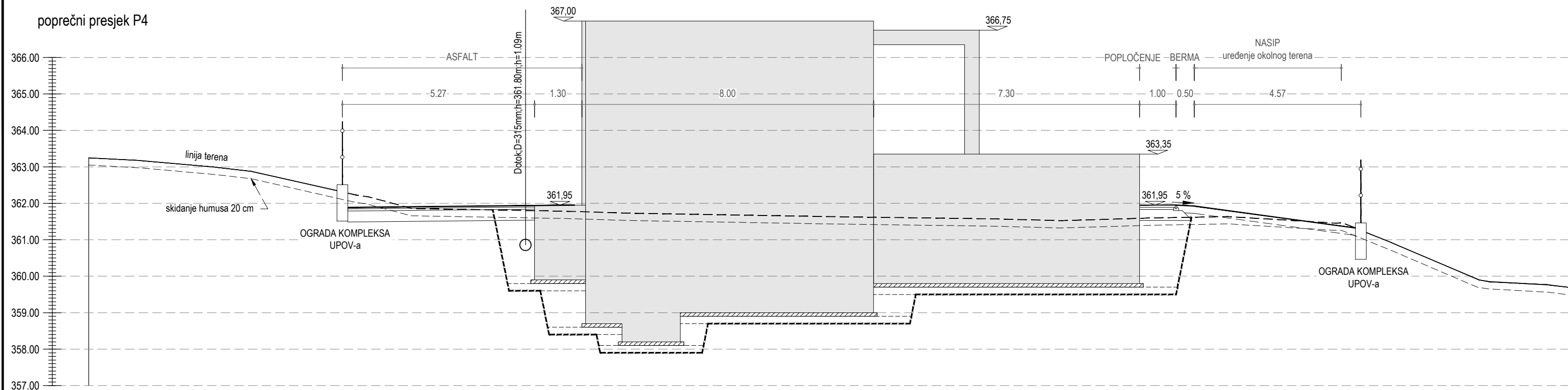
| Naziv cvora | 1 | 2 | 3 | 4 | 5 | 6 | 7 |
|---------------------------------|--------------------------|----------|---------------|-----------------|----------|----------|----------|
| Kota budućeg terena [m n.m.] | 361.95 | 361.95 | 361.95 | 361.85 | 361.55 | 362.35 | 361.85 |
| Kota postojećeg terena [m n.m.] | 361.55 | 361.58 | 361.59 | 361.63 | 361.56 | 362.34 | 361.85 |
| Kota nivelete [m n.m.] | 361.10 | 361.08 | 361.07 | 360.95 | 360.86 | 360.15 | 359.90 |
| Kota dna rova [m n.m.] | 360.99 | 360.98 | 360.96 | 360.85 | 360.75 | 360.05 | 359.79 |
| Dubina nivelete [m] | 0.45 | 0.50 | 0.52 | 0.68 | 0.69 | 2.19 | 1.95 |
| Dubina iskopa [m] | 0.56 | 0.61 | 0.63 | 0.78 | 0.80 | 2.30 | 2.06 |
| Horizontalni kut otklona [°] | | -2.31° | -13.37° | -41.08° | -31.87° | -81.60° | 0.0° |
| Vertikalni kut otklona [°] | | 0.6° | 0.0° | 0.5° | 0.3° | | |
| Materijal / promjer / duljina | PVC; DN 250; l=127.20[m] | | | | | | |
| Duljina [m] / Pad [‰] | 3.72 m 4 ‰ | 14 ‰ | 9.14 m 5 ‰ | 18.13 m 10 ‰ | | 96.21 m | |
| Stacionaže čvorova | 0+000.00 | 0+003.72 | 0+004.92 | 0+012.86 | 0+030.99 | 0+101.92 | 0+127.20 |

| | | | | |
|------------------|--|---|---|---|
| Sadržaj nacrti : | | UZDUŽNI PROFIL ISPUSTA PROČIŠĆENE VODE | | Mjerilo : 1:250/100 |
| | | | | Zajednička oznaka : 24-134-UPOV |
| Investitor : | USLUGA ODVODNJA d.o.o. 52000 Pazin, Šime Kurelića 22, OIB 04849628232 | Glavni projektant: Nataša Slatina, mag.ing.aedif. | Oznaka mape : PR-24-134-GP | |
| Gradjevina: | UREĐAJ ZA PROČIŠĆAVANJE OTPADNIH VODA - UPOV "ŽMINJ" - III. stupanj pročišćavanja MBR tehnologijom | Projektant građevinskog dijela projekta: Silvija Klapčić, mag.ing.aedif. | Mjesto i datum izrade: Rijeka, travanj 2024. | |
| Naziv mape : | OBJEKTI I INFRASTRUKTURA UPOV-a | | | Verzija : 00 |
| Razina razrade : | GLAVNI PROJEKT | Strukovna određnica : GRAĐEVISKI PROJEKT | Lokacija : 7706/7 k.o. 324957 Žminj | |
| | | | | Nacrt broj : 2.1. |
| | | | | PROJEKT NOVA d.o.o. |

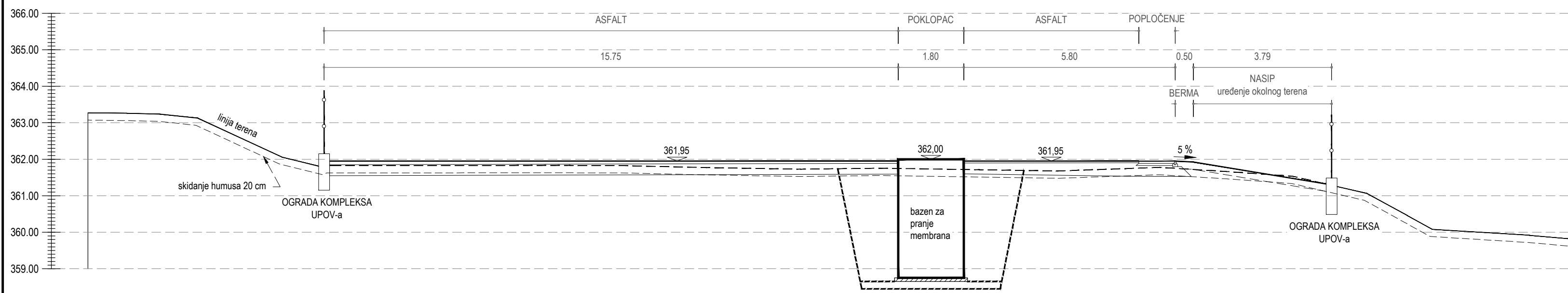


| | | | | | | |
|------------------|--|--|---|---|--|---------------------|
| Sadržaj nacrtā : | | POPREČNI PRESJECI PARCELE UPOV-a profil P1 - P3 | | Mjerilo : | 1 : 100 | |
| Investitor : | | | | USLUGA ODVODNJA d.o.o. 52000 Pazin, Šime Kurelića 22, OIB 04849628232 | Glavni projektant: Nataša Slatina, mag.ing.aedif. | Zajednička oznaka : |
| Građevina : | | UREĐAJ ZA PROČIŠĆAVANJE OTPADNIH VODA - UPOV "ŽMINJ" - III. stupanj pročišćavanja MBR tehnologijom | | Projektant građevinskog dijela projekta: Silvija Klapčić, mag.ing.aedif. | Oznaka mape : | PR-24-134-GP |
| Naziv mape : | | OBJEKTI I INFRASTRUKTURA UPOV-a | | Mjesto i datum izrade: | Rijeka, travanj 2024. | |
| Razina razrade : | | GLAVNI PROJEKT | Strukovna odrednica : GRAĐEVISKI PROJEKT | Verzija : | 00 | |
| Lokacija : | | 7706/7 k.o. 324957 Žminj | | Nacrt broj : | 3.1. | |
| | | | | | | |

poprečni presjek P4

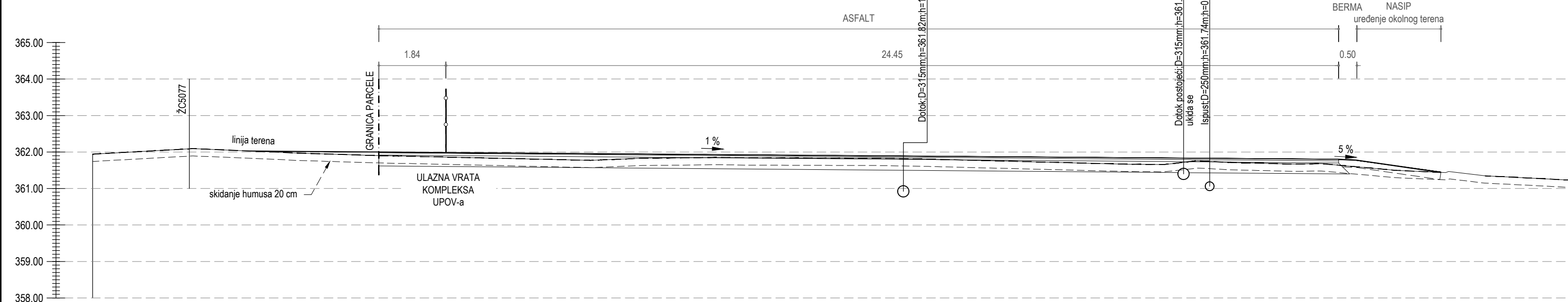


poprečni presjek P5

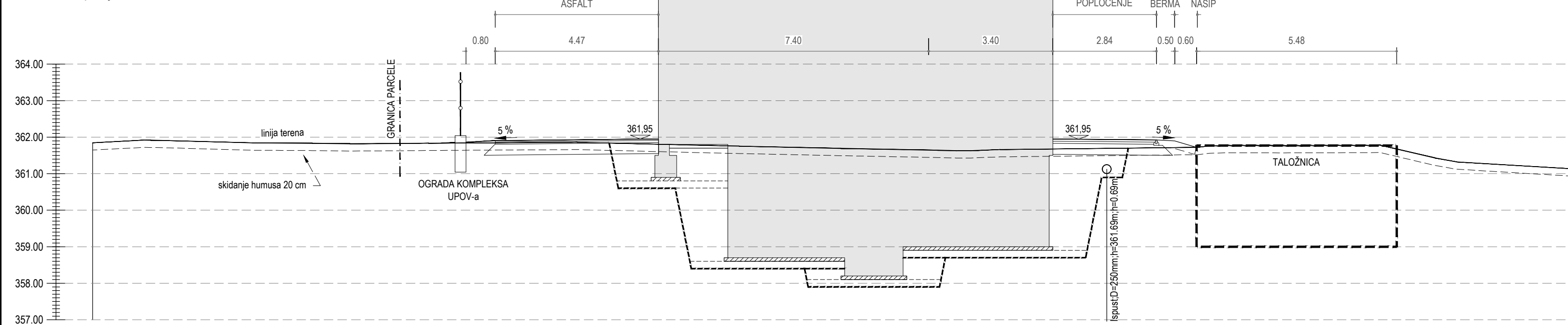


| | | |
|---|---|---|
| Sadržaj nacrt : POPREČNI PRESJECI PARCELE UPOV-a profil P4 - P5 | | Mjerilo : 1 : 100 |
| Investitor : USLUGA ODVODNJA d.o.o. 52000 Pazin, Šime Kurelića 22, OIB 04849628232 | | Zajednička oznaka : 24-134-UPOV |
| Građevina: UREĐAJ ZA PROČIŠĆAVANJE OTPADNIH VODA - UPOV "ŽMINJ" - III. stupanj pročišćavanja MBR tehnologijom | | Oznaka mape : PR-24-134-GP |
| Naziv mape : OBJEKTI I INFRASTRUKTURA UPOV-a | | Mjesto i datum izrade: Rijeka, travanj 2024. |
| Razina razrade : GLAVNI PROJEKT | Strukovna odrednica : GRAĐEVISKI PROJEKT | Verzija : 00 |
| Lokacija : 7706/7 k.o. 324957 Žminj | | Nacrt broj : 3.2. |
| | | |
| | | |

uzdužni presjek U1

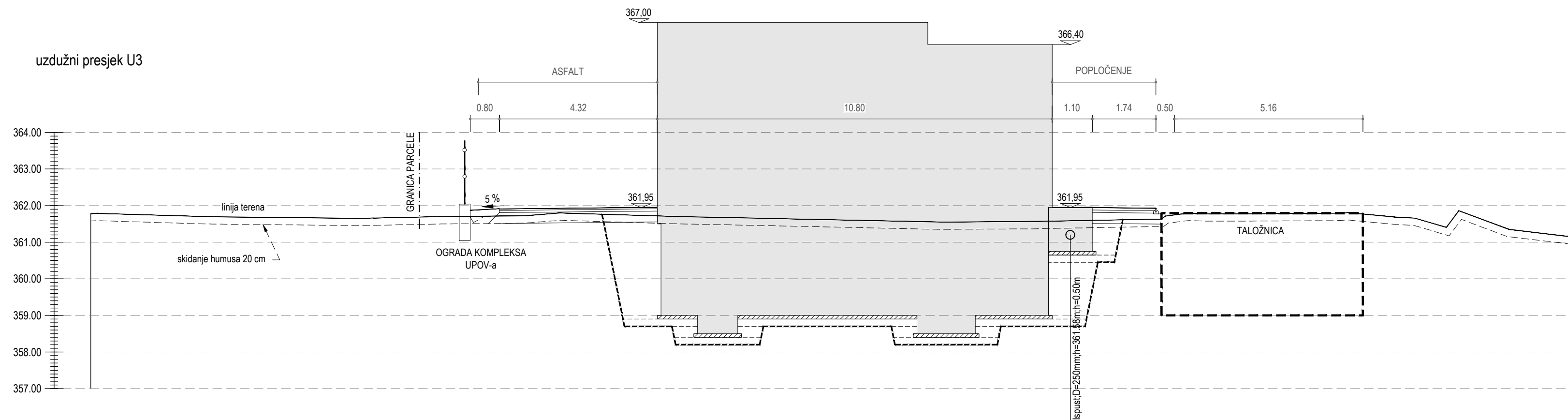


uzdužni presjek U2

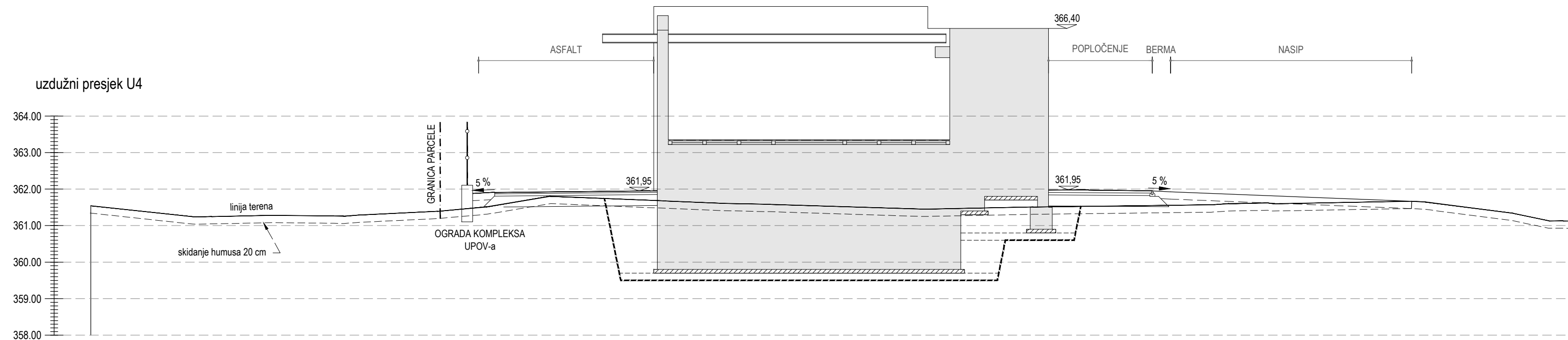


| | | | | | |
|-----------------------|--|--|--|-------------------------|-----------------------|
| Sadržaj nacrta : | | UZDUŽNI PRESJECI PARCELE UPOV-a profil U1 - U2 | | Mjerilo : | 1 : 100 |
| Investitor : | | USLUGA ODVODNJA d.o.o. 52000 Pazin, Šime Kurelića 22, OIB 04849628232 | | Zajednička oznaka : | 24-134-UPOV |
| Građevina : | | UREĐAJ ZA PROČIŠĆAVANJE OTPADNIH VODA - UPOV "ŽMINJ" - III. stupanj pročišćavanja MBR tehnologijom | | Oznaka mape : | PR-24-134-GP |
| Naziv mape : | | OBJEKTI I INFRASTRUKTURA UPOV-a | | Mjesto i datum izrade : | Rijeka, travanj 2024. |
| Razina razrade : | | GLAVNI PROJEKT | | Verzija : | 00 |
| Strukovna odrednica : | | GRAĐEVISKI PROJEKT | | Nacrt broj : | 3.3. |
| Lokacija : | | 7706/7 k.o. 324957 Žminj | | | |
| Lokacija : | | 7706/7 k.o. 324957 Žminj | | | |

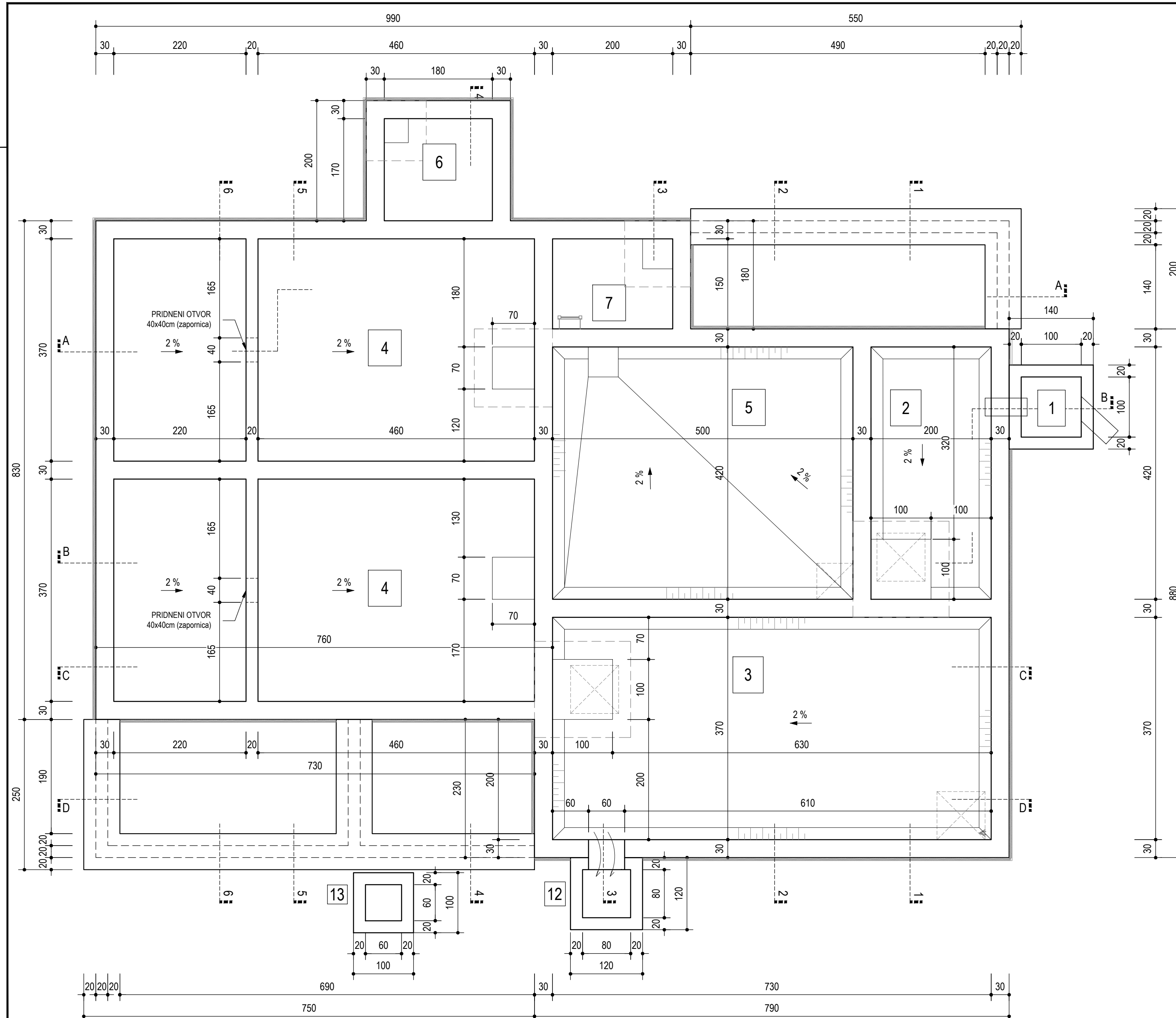
uzdužni presjek U3



uzdužni presjek U4



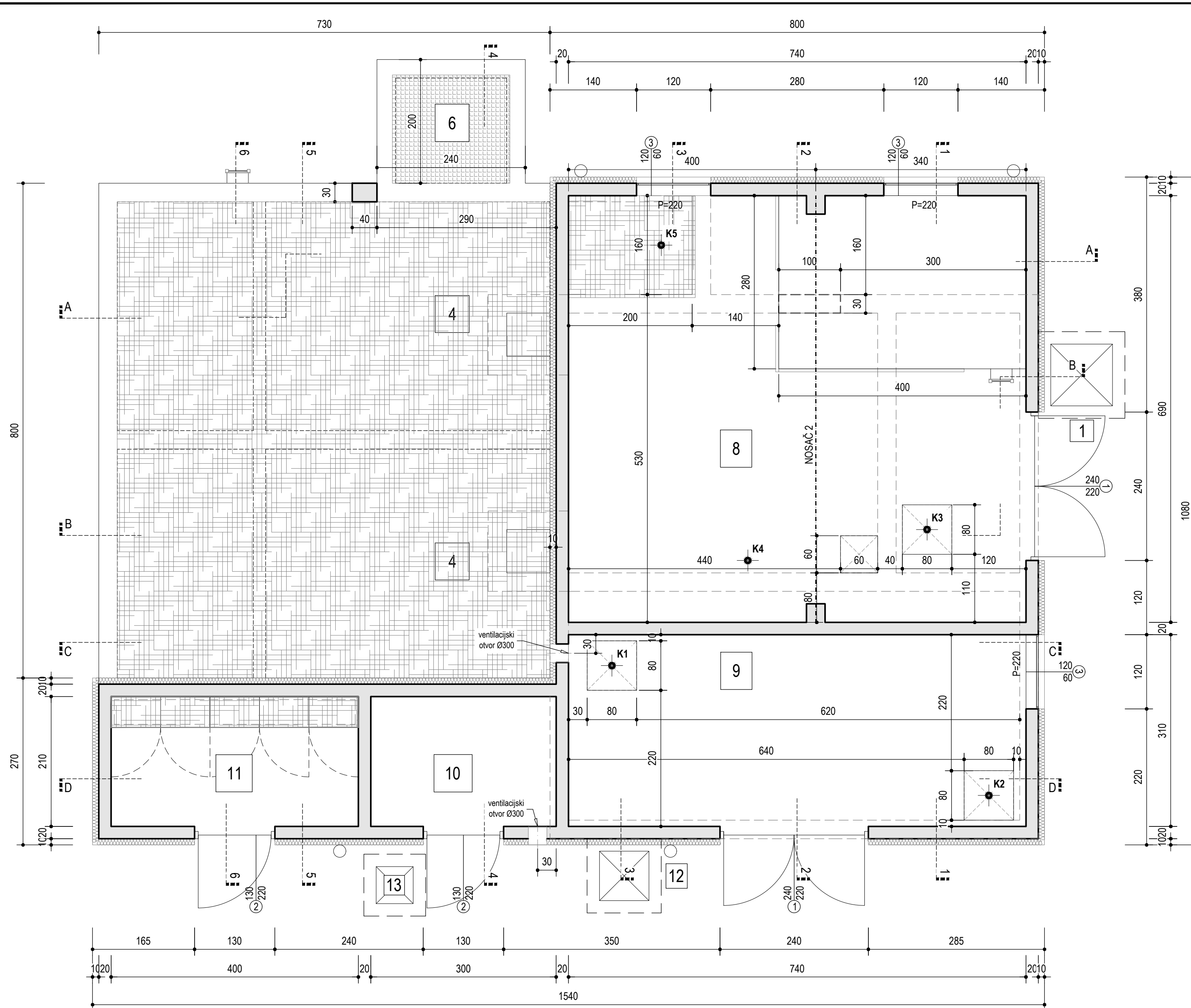
| | | | | | |
|----------------------|--|--|--|--------------------------------------|-----------------------|
| Sadržaj nacrt: | | UZDUŽNI PRESJECI PARCELE UPOV-a profil U3 - U4 | | Mjerilo: | 1 : 100 |
| Investitor: | | USLUGA ODVODNJA d.o.o. 52000 Pazin, Šime Kurelića 22, OIB 04849628232 | | Zajednička oznaka: | 24-134-UPOV |
| Građevina: | | UREĐAJ ZA PROČIŠĆAVANJE OTPADNIH VODA - UPOV "ŽMINJ" - III. stupanj pročišćavanja MBR tehnologijom | | Oznaka mape: | PR-24-134-GP |
| Naziv mape: | | OBJEKTI I INFRASTRUKTURA UPOV-a | | Mjesto i datum izrade: | Rijeka, travanj 2024. |
| Razina razrade: | | GLAVNI PROJEKT | | Verzija: | 00 |
| Strukovna odrednica: | | GRAĐEVISKI PROJEKT | | Nacrt broj: | 3.4. |
| Lokacija: | | 7706/7 k.o. 324957 Žminj | | PROJEKT NOVA d.o.o. | |



LEGENDA:

| | | | |
|-----|--------------------------|-------------------------|----------------------|
| 1. | ULANO OKNO - košara | | |
| 2. | ULAZNA CRPNA STANICA | 8,40 m ² | 8,40 m ³ |
| 3. | EGALIZACIJA | 27,00 m ² | 54,00 m ³ |
| 4. | BIOLOŠKI BAZENI | 2x 25,10 m ² | |
| 5. | BAZENI MULJA | 21,00 m ² | 40,00 m ³ |
| 6. | BAZEN ZA PRANJE MEMBRANA | 3,06 m ² | |
| 7. | OKNO CRPKI MULJA | 3,00 m ² | |
| 8. | PREDTRETMAN | 51,06 m ² | |
| 9. | STROJARNICA | 22,94 m ² | |
| 10. | KEMIKALIJE | 6,30 m ² | |
| 11. | ELEKTROPROSTORIJOM | 8,40 m ² | |
| 12. | PRELJEVNO OKNO | | |
| 13. | KONTROLNO OKNO | | |

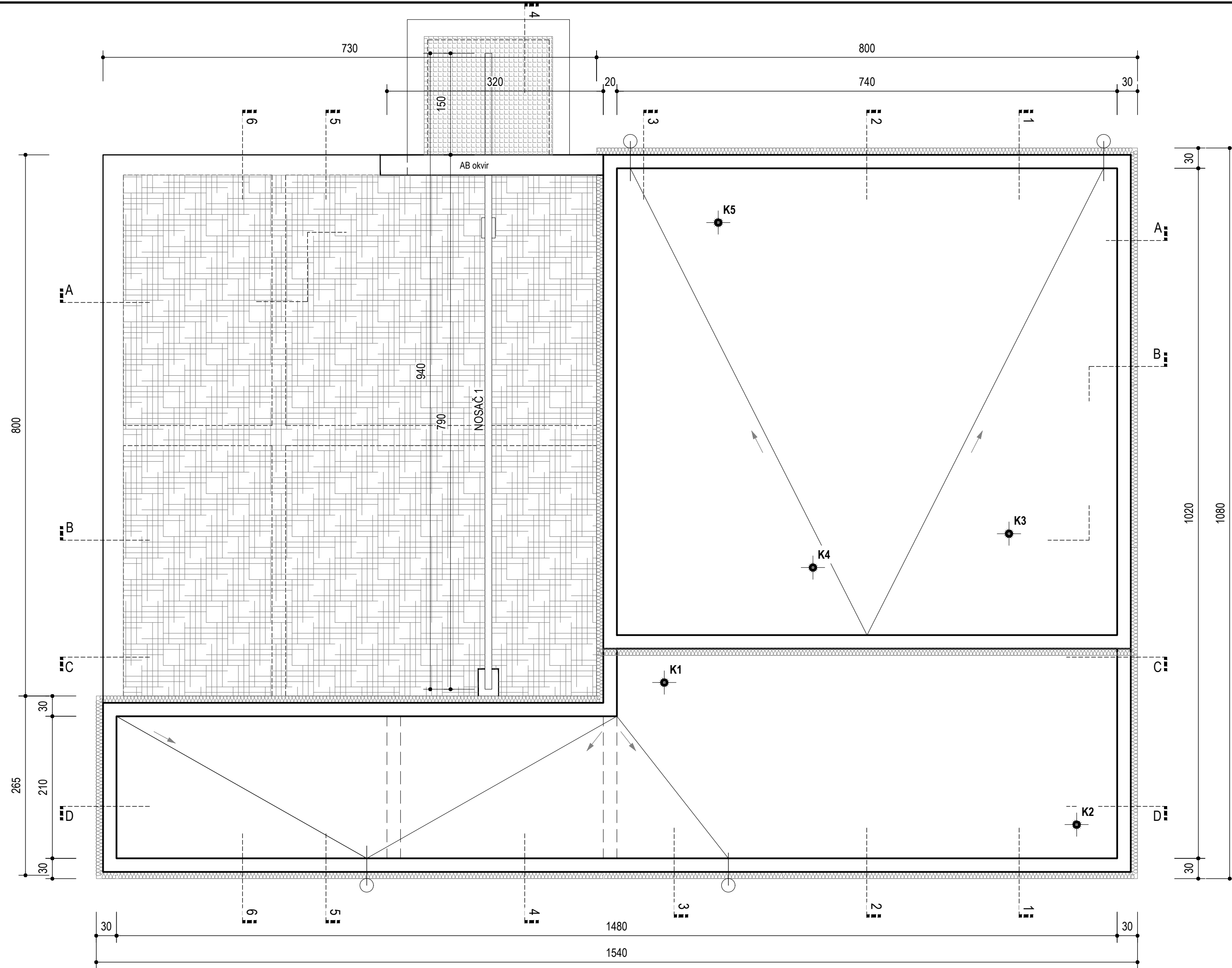
| | | |
|---|---|---|
| Sadržaj nacrt : TLOCRT BAZENA I TEMELJA | | Mjerilo : 1:50 |
| | | Zajednička oznaka : 24-134-UPOV |
| Investitor : USLUGA ODVODNJA d.o.o. 52000 Pazin, Šime Kurelića 22, OIB 04849628232 | Glavni projektant: Nataša Slatina, mag.ing.aedif. | Oznaka mape : PR-24-134-GP |
| Građevina: UREĐAJ ZA PROČIŠĆAVANJE OTPADNIH VODA - UPOV "ŽMINJ" - III. stupanj pročišćavanja MBR tehnologijom | Projektant građevinskog dijela projekta: Silvija Klapčić, mag.ing.aedif. | Mjesto i datum izrade: Rijeka, travanj 2024. |
| Naziv mape : OBJEKTI I INFRASTRUKTURA UPOV-a | | Verzija : 00 |
| Razina razrade : GLAVNI PROJEKT | Strukovna odrednica : GRAĐEVISKI PROJEKT | Nacrt broj : 4.1. |
| Lokacija : 7706/7 k.o. 324957 Žminj | | PROJEKT NOVA |



LEGENDA:

| | | |
|-----------------------------|-------------------------|----------------------|
| 1. ULANO OKNO - košara | | |
| 2. ULAZNA CRPNA STANICA | 8,40 m ² | 8,40 m ³ |
| 3. EGALIZACIJA | 27,00 m ² | 54,00 m ³ |
| 4. BIOLOŠKI BAZENI | 2x 25,10 m ² | |
| 5. BAZENI MULJA | 21,00 m ² | 40,00 m ³ |
| 6. BAZEN ZA PRANJE MEMBRANA | 3,06 m ² | |
| 7. OKNO CRPKI MULJA | 3,00 m ² | |
| 8. PREDTRETMAN | 51,06 m ² | |
| 9. STROJARNICA | 22,94 m ² | |
| 10. KEMIKALIJE | 6,30 m ² | |
| 11. ELEKTROPROSTORIJOM | 8,40 m ² | |
| 12. PRELJEVNO OKNO | | |
| 13. KONTROLNO OKNO | | |

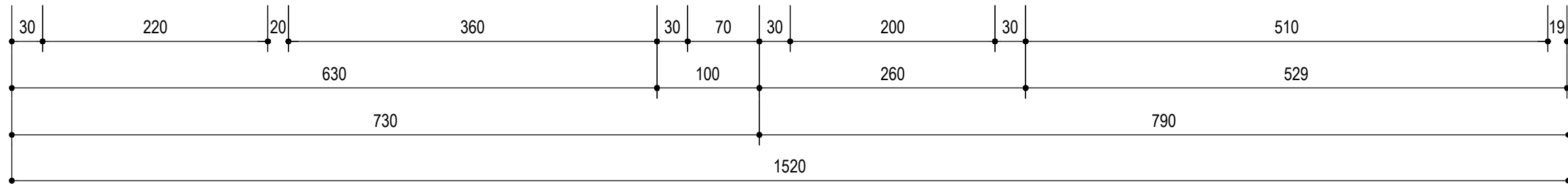
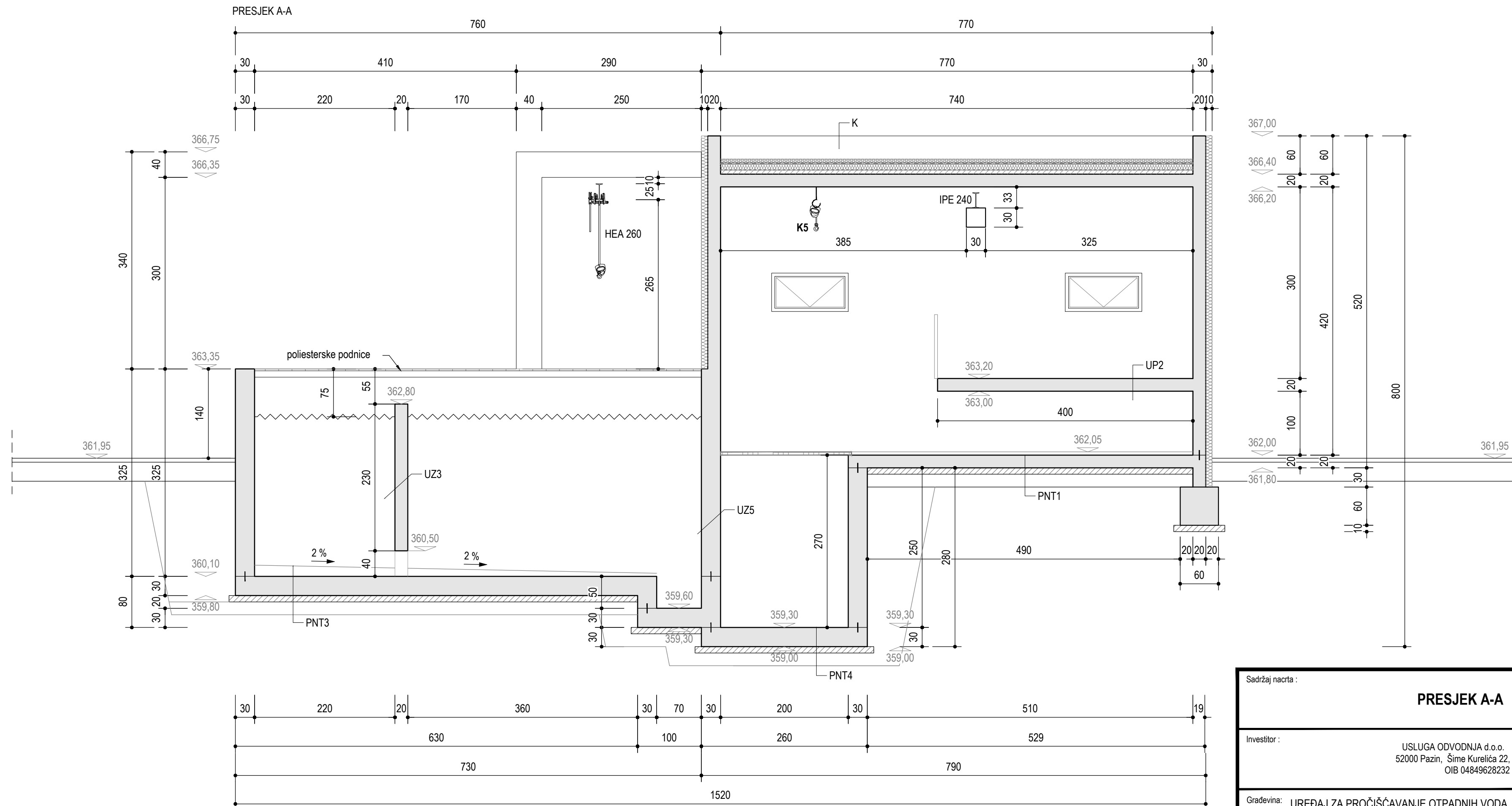
| | | | | | |
|------------------|--|---|-------------------------------------|-------------------------------|-----------------------|
| Sadržaj nacrtā : | | TLOCRT PRIZEMLJA | | Mjerilo : | 1:50 |
| | | | | Zajednička oznaka : | 24-134-UPOV |
| Investitor : | USLUGA ODVODNJA d.o.o. 52000 Pazin, Šime Kurelića 22, OIB 04849628232 | Glavni projektant: Nataša Slatina, mag.ing.aedif. | | Oznaka mape : | PR-24-134-GP |
| Građevina : | UREĐAJ ZA PROČIŠĆAVANJE OTPADNIH VODA - UPOV "ŽMINJ" - III. stupanj pročišćavanja MBR tehnologijom | Projektant građevinskog dijela projekta: Silvija Klapčić, mag.ing.aedif. | | Mjesto i datum izrade: | Rijeka, travanj 2024. |
| Naziv mape : | OBJEKTI I INFRASTRUKTURA UPOV-a | | | Verzija : | 00 |
| Razina razrade : | GLAVNI PROJEKT | Strukovna odrednica : GRAĐEVISKI PROJEKT | Lokacija : 7706/7 k.o. 324957 Žminj | Nacrt broj : | 4.2. |
| | | | | PROJEKT NOVA | |



LEGENDA:

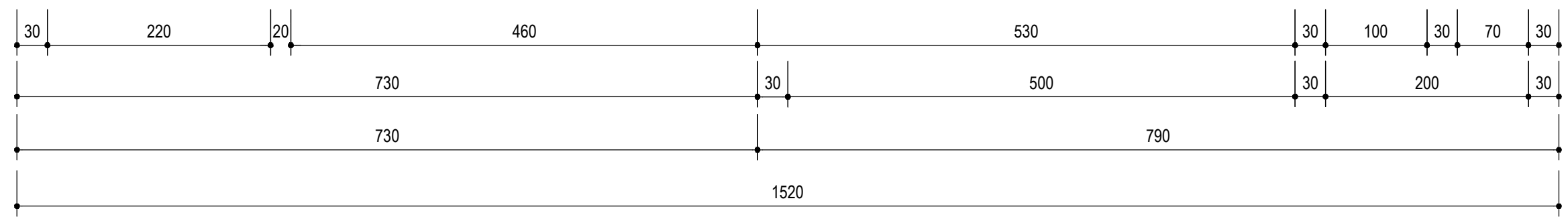
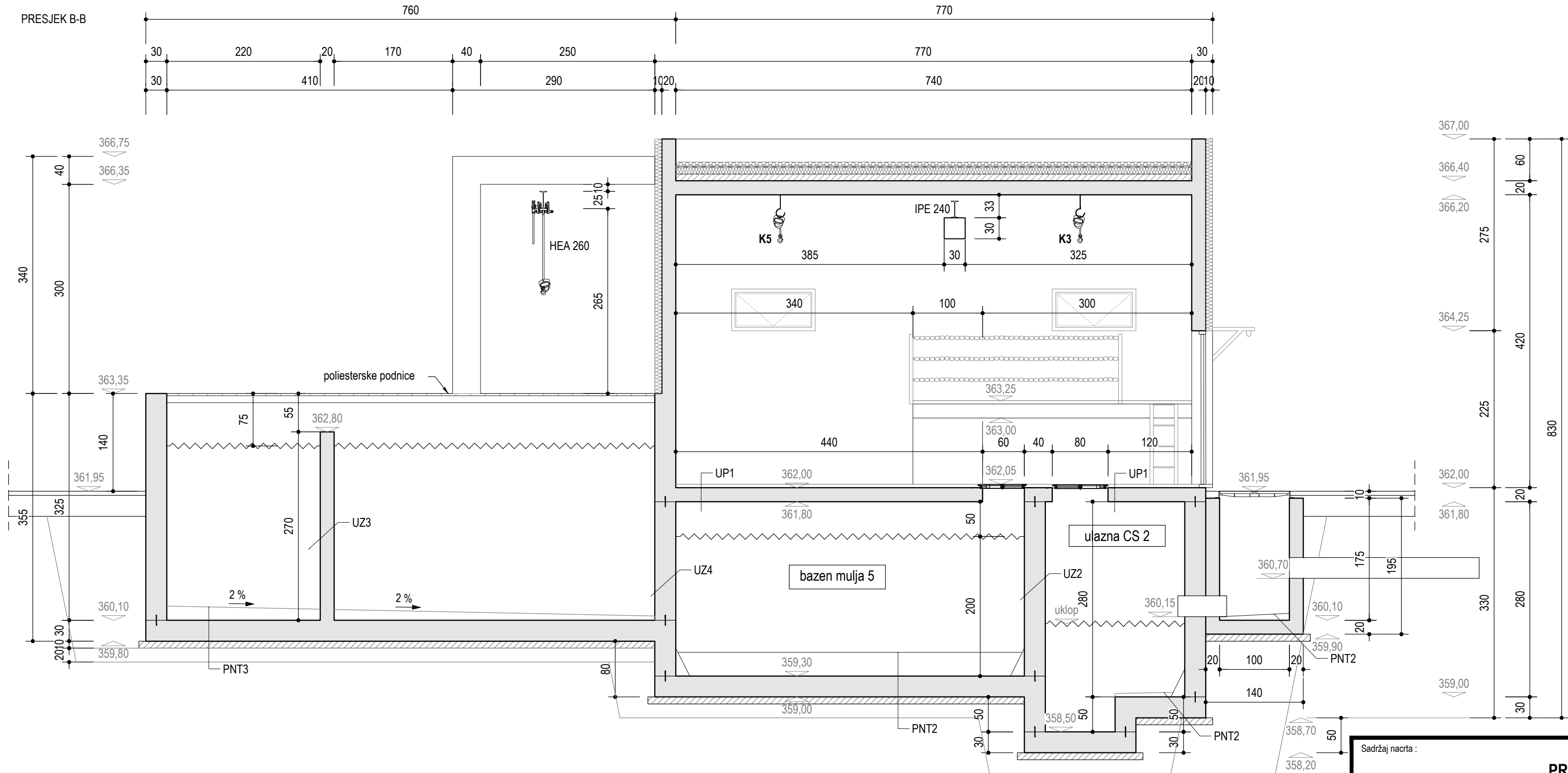
| | | |
|-----------------------------|-------------------------|----------------------|
| 1. ULANO OKNO - košara | | |
| 2. ULAZNA CRPNA STANICA | 8,40 m ² | 8,40 m ³ |
| 3. EGALIZACIJA | 27,00 m ² | 54,00 m ³ |
| 4. BIOLOŠKI BAZENI | 2x 25,10 m ² | |
| 5. BAZENI MULJA | 21,00 m ² | 40,00 m ³ |
| 6. BAZEN ZA PRANJE MEMBRANA | 3,06 m ² | |
| 7. OKNO CRPKI MULJA | 3,00 m ² | |
| 8. PREDTRETMAN | 51,06 m ² | |
| 9. STROJARNICA | 22,94 m ² | |
| 10. KEMIKALIJE | 6,30 m ² | |
| 11. ELEKTROPROSTORIJOM | 8,40 m ² | |
| 12. PRELJEVNO OKNO | | |
| 13. KONTROLNO OKNO | | |

| | | |
|--|--|---|
| Sadržaj nacrt : TLOCRT KROVIŠTA | | Mjerilo : 1:50 |
| Investitor : USLUGA ODVODNJA d.o.o. 52000 Pazin, Šime Kurelića 22, OIB 04849628232 | | Zajednička oznaka : 24-134-UPOV |
| Glavni projektant : Nataša Slatina, mag.ing.aedif. | | Oznaka mape : PR-24-134-GP |
| Projektant građevinskog dijela projekta : Silvija Klapčić, mag.ing.aedif. | | Mjesto i datum izrade : Rijeka, travanj 2024. |
| Građevina : UREĐAJ ZA PROČIŠĆAVANJE OTPADNIH VODA - UPOV "ŽMINJ" - III. stupanj pročišćavanja MBR tehnologijom | | Verzija : 00 |
| Naziv mape : OBJEKTI I INFRASTRUKTURA UPOV-a | | Nacrt broj : 4.3. |
| Razina razrade : GLAVNI PROJEKT | Strukovna odrednica : GRAĐEVISKI PROJEKT | Lokacija : 7706/7 k.o. 324957 Žminj |
| PROJEKT NOVA d.o.o. | | |

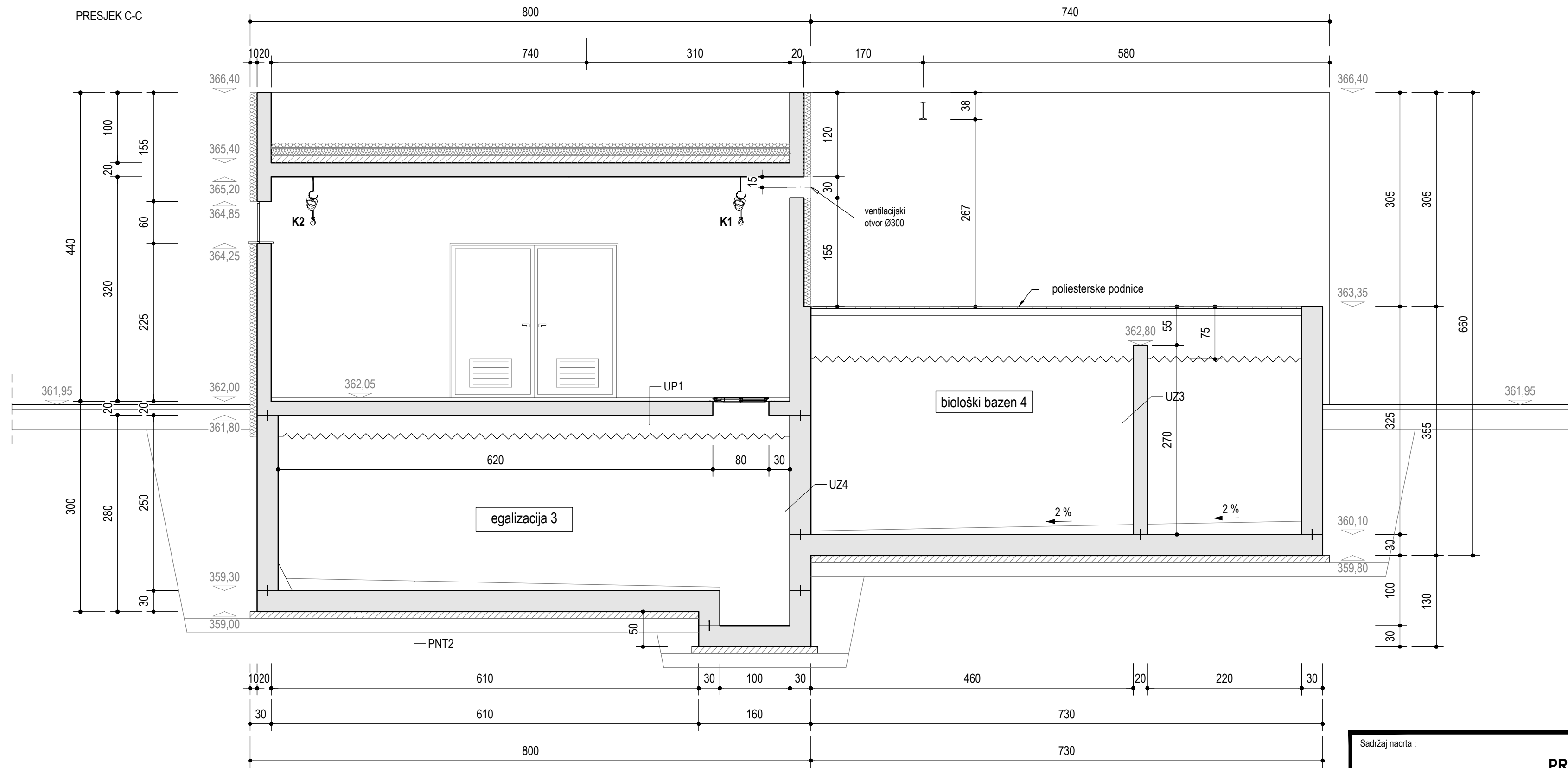


| | | |
|--|--|---|
| Sadržaj nacrt : PRESJEK A-A | | Mjerilo : 1:50 |
| Investitor : USLUGA ODVODNJA d.o.o. 52000 Pazin, Šime Kurelića 22, OIB 04849628232 | | Zajednička oznaka : 24-134-UPOV |
| Gradjevina: UREĐAJ ZA PROČIŠĆAVANJE OTPADNIH VODA - UPOV "ŽMINJ" - III. stupanj pročišćavanja MBR tehnologijom | | Oznaka mape : PR-24-134-GP |
| Naziv mape : OBJEKTI I INFRASTRUKTURA UPOV-a | | Mjesto i datum izrade : Rijeka, travanj 2024. |
| Razina razrade : GLAVNI PROJEKT | | Verzija : 00 |
| Strukovna odrednica : GRAĐEVISKI PROJEKT | | Nacrt broj : 4.4. |
| Lokacija : 7706/7 k.o. 324957 Žminj | | |
| | | |

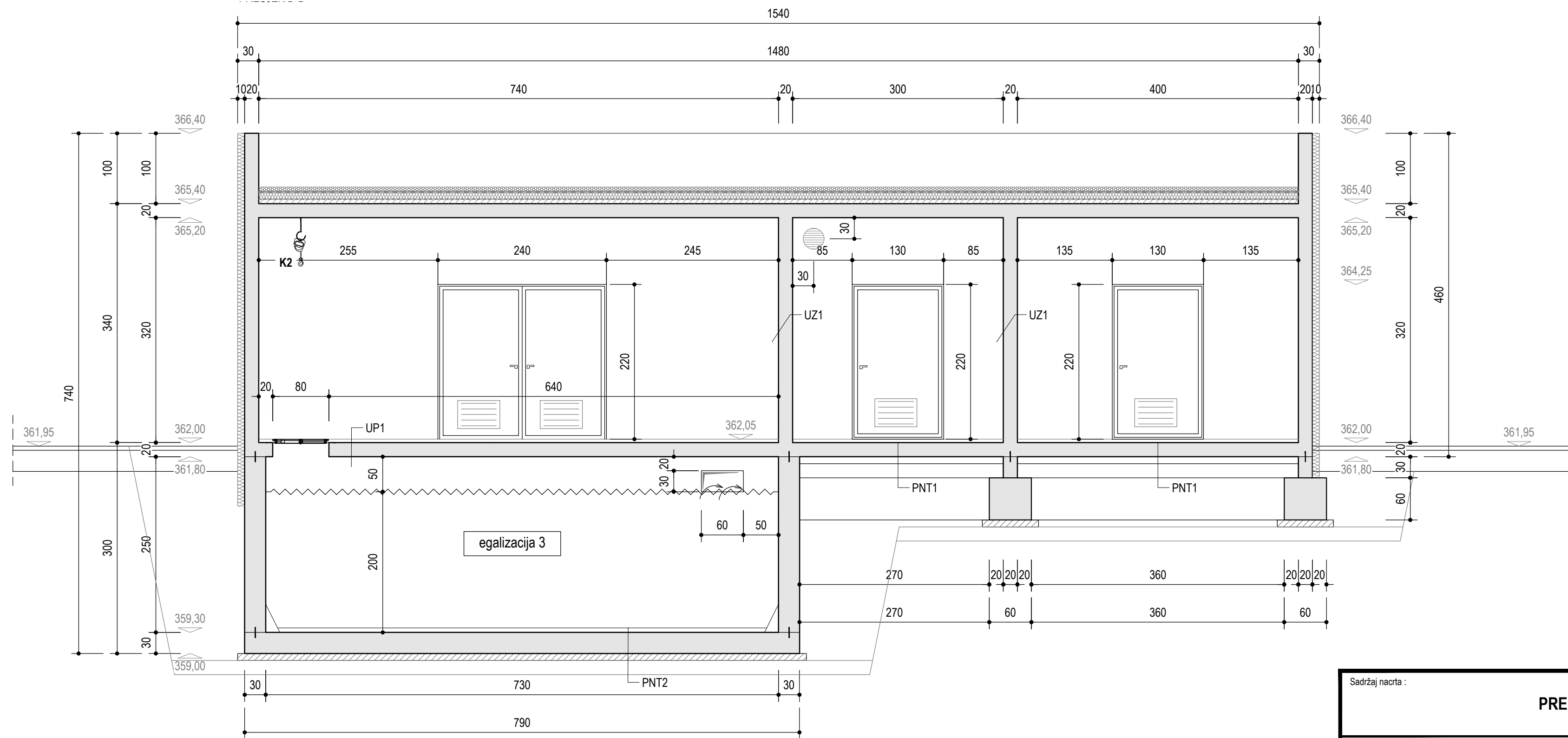
PRESJEK B-B



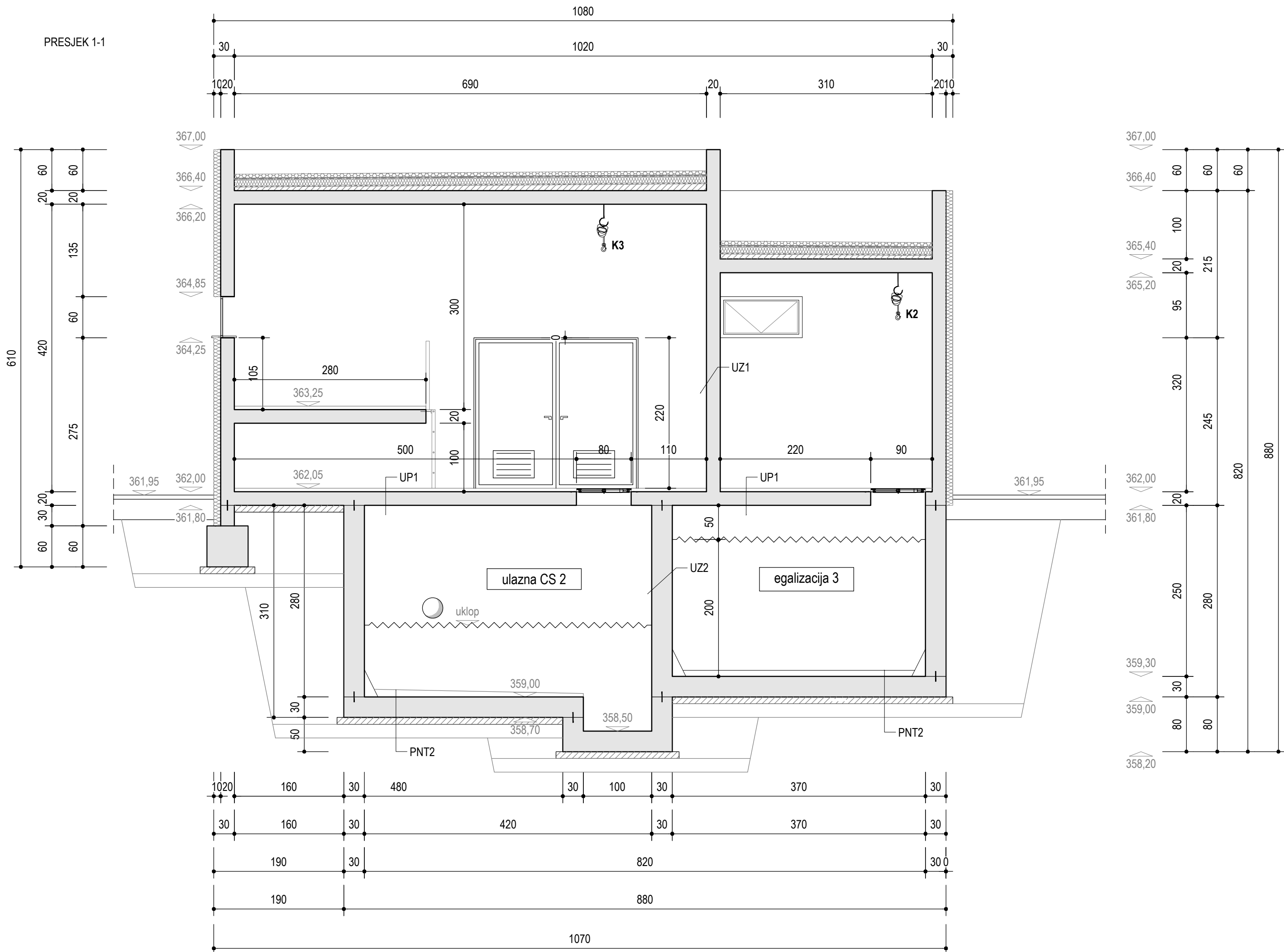
| | | | | | |
|------------------|--|--|--|--|-----------------------|
| Sadržaj nacrti : | | PRESJEK B-B | | Mjerilo : | 1:50 |
| Investitor : | | USLUGA ODVODNJA d.o.o. 52000 Pazin, Šime Kurelića 22, OIB 04849628232 | | Zajednička oznaka : | 24-134-UPOV |
| Gradjevina : | | UREĐAJ ZA PROČIŠĆAVANJE OTPADNIH VODA - UPOV "ŽMINJ" - III. stupanj pročišćavanja MBR tehnologijom | | Oznaka mape : | PR-24-134-GP |
| Naziv mape : | | OBJEKTI I INFRASTRUKTURA UPOV-a | | Mjesto i datum izrade : | Rijeka, travanj 2024. |
| Razina razrade : | | GLAVNI PROJEKT | | Verzija : | 00 |
| | | Strukovna odrednica : GRAĐEVISKI PROJEKT | | Nacrt broj : | 4.5. |
| | | Lokacija : 7706/7 k.o. 324957 Žminj | | PROJEKT NOVA <small>d.o.o.</small> | |



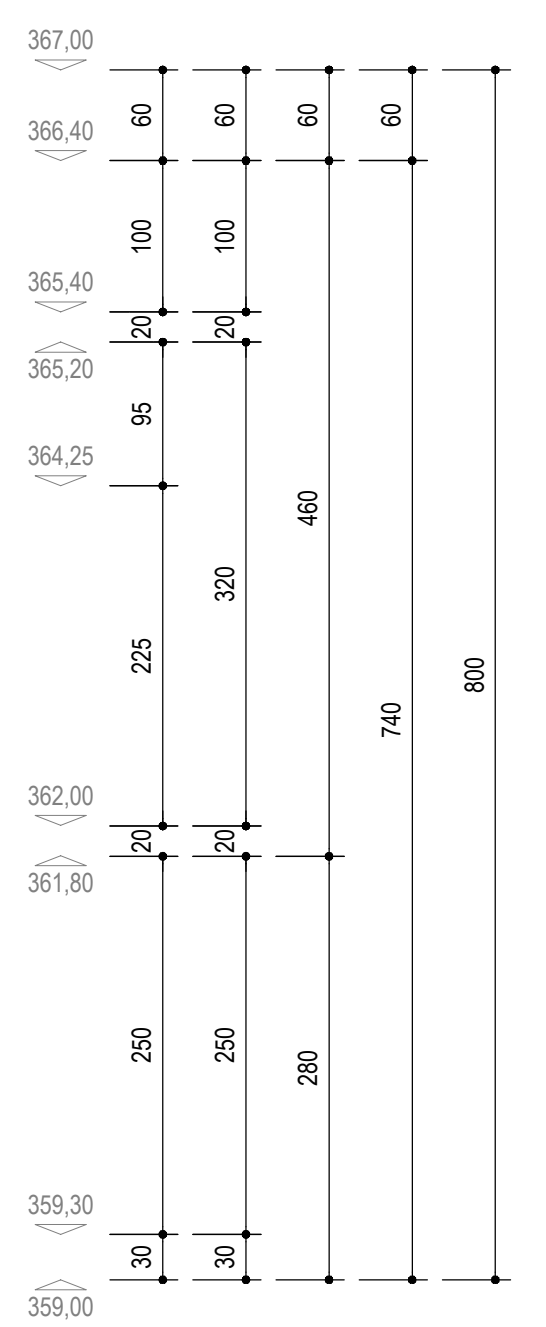
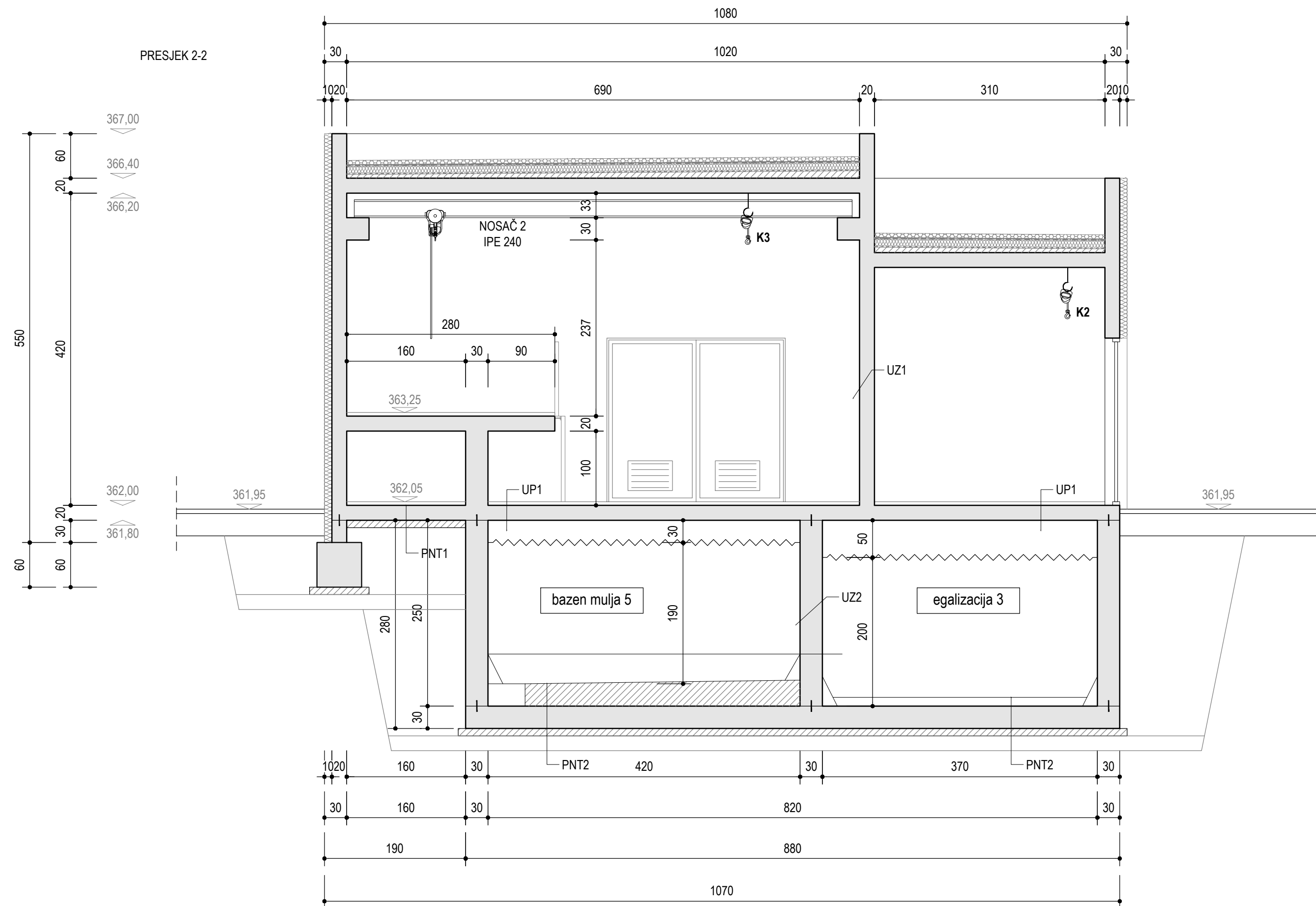
| | | |
|---|---|---|
| Sadržaj nacrt : PRESJEK C-C | | Mjerilo : 1:50 |
| | | Zajednička oznaka : 24-134-UPOV |
| Investitor : USLUGA ODVODNJA d.o.o. 52000 Pazin, Šime Kurelića 22, OIB 04849628232 | Glavni projektant: Nataša Slatina, mag.ing.aedif. | Oznaka mape : PR-24-134-GP |
| Gradovina: UREĐAJ ZA PROČIŠĆAVANJE OTPADNIH VODA - UPOV "ŽMINJ" - III. stupanj pročišćavanja MBR tehnologijom | Projektant građevinskog dijela projekta: Silvija Klapčić, mag.ing.aedif. | Mjesto i datum izrade: Rijeka, travanj 2024. |
| Naziv mape : OBJEKTI I INFRASTRUKTURA UPOV-a | | Verzija : 00 |
| Razina razrade : GLAVNI PROJEKT | Strukovna odrednica : GRAĐEVISKI PROJEKT | Nacrt broj : 4.6. |
| Lokacija : 7706/7 k.o. 324957 Žminj | | PROJEKT NOVA d.o.o. |



| | | | | | |
|------------------|--|--|---------------------------------|--|-----------------------|
| Sadržaj nacrtā : | | PRESJEK D-D | | Mjerilo : | 1:50 |
| | | | | Zajednička oznaka : | 24-134-UPOV |
| Investitor : | USLUGA ODVODNJA d.o.o. 52000 Pazin, Šime Kurelića 22, OIB 04849628232 | Glavni projektant: | Nataša Slatina, mag.ing.aedif. | Oznaka mape : | PR-24-134-GP |
| Gradjevina: | UREĐAJ ZA PROČIŠĆAVANJE OTPADNIH VODA - UPOV "ŽMINJ" - III. stupanj pročišćavanja MBR tehnologijom | Projektant građevinskog dijela projekta: | Silvija Klapčić, mag.ing.aedif. | Mjesto i datum izrade: | Rijeka, travanj 2024. |
| Naziv mape : | OBJEKTI I INFRASTRUKTURA UPOV-a | | | Verzija : | 00 |
| Razina razrade : | GLAVNI PROJEKT | Strukovna odrednica : | GRAĐEVISKI PROJEKT | Nacrt broj : | 4.7. |
| | | Lokacija : 7706/7 k.o. 324957 Žminj | | PROJEKT NOVA <small>d.o.o.</small> | |

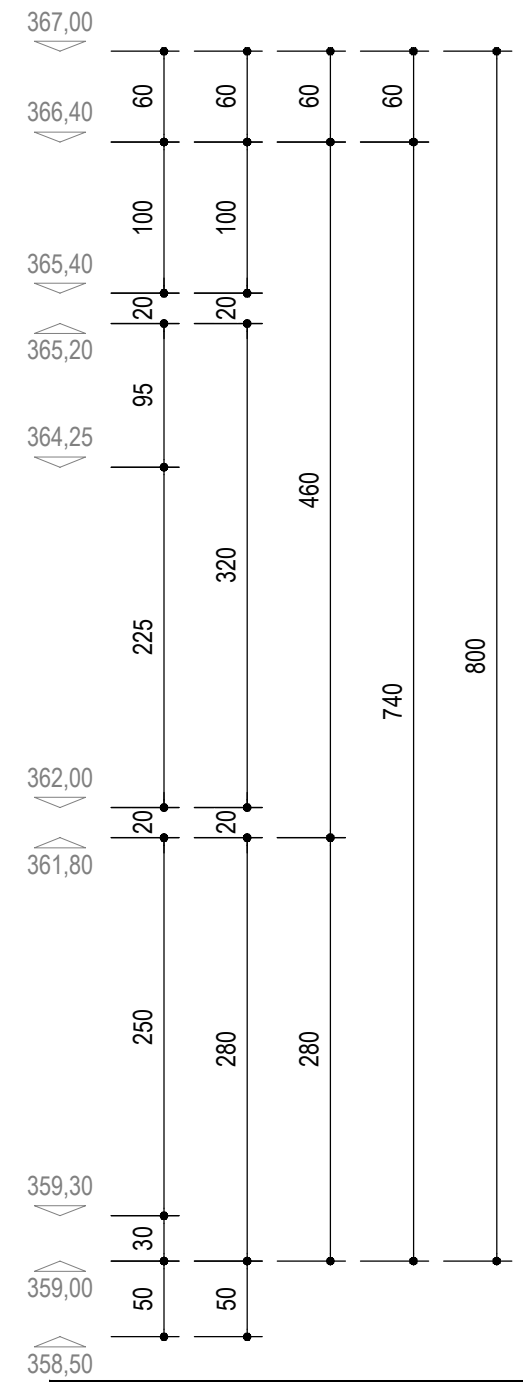
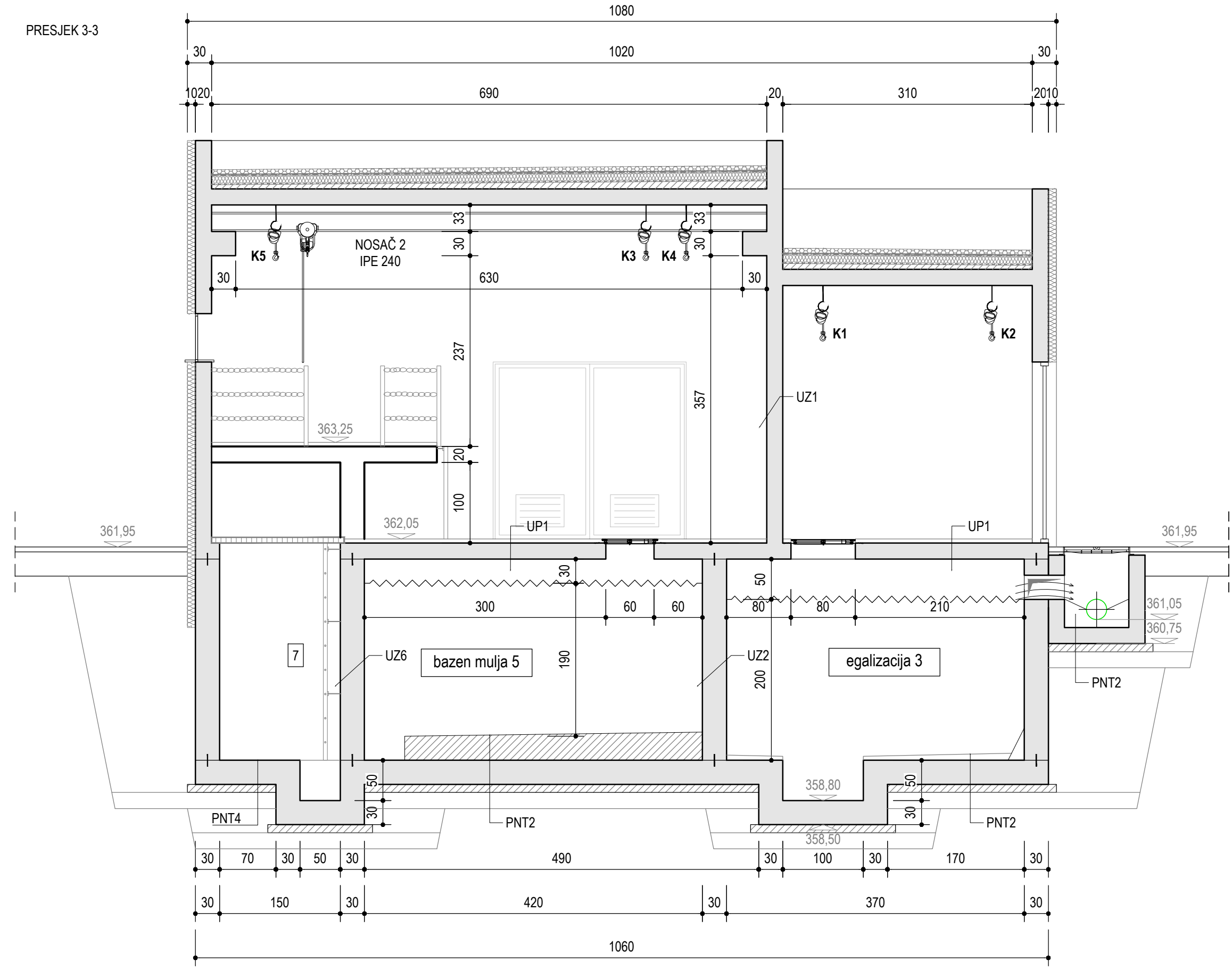
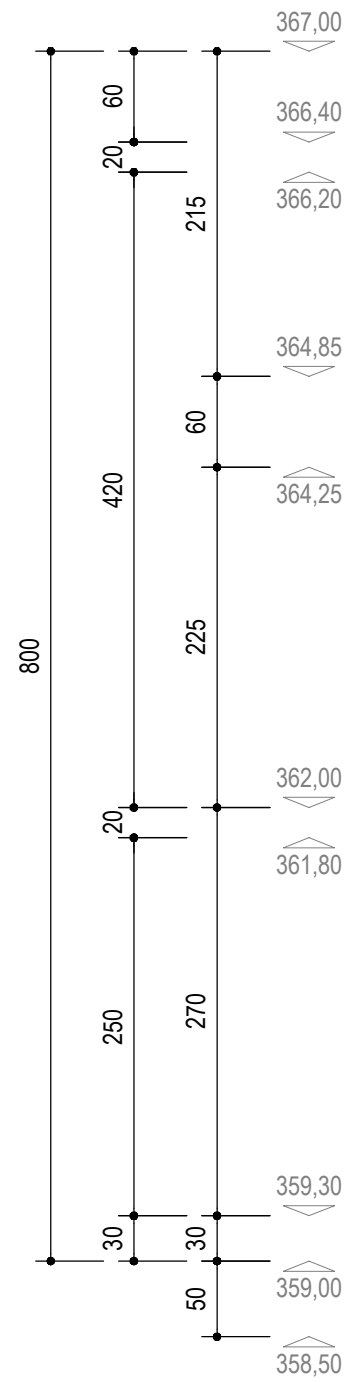


| | | | | | |
|-----------------------|--|--|--|--|-----------------------|
| Sadržaj nacrti : | | PRESJEK 1-1 | | Mjerilo : | 1:50 |
| Investitor : | | USLUGA ODVODNJA d.o.o. 52000 Pazin, Šime Kurelića 22, OIB 04849628232 | | Zajednička oznaka : | 24-134-UPOV |
| Gradjevina : | | UREĐAJ ZA PROČIŠĆAVANJE OTPADNIH VODA - UPOV "ŽMINJ" - III. stupanj pročišćavanja MBR tehnologijom | | Oznaka mape : | PR-24-134-GP |
| Naziv mape : | | OBJEKTI I INFRASTRUKTURA UPOV-a | | Mjesto i datum izrade : | Rijeka, travanj 2024. |
| Razina razrade : | | GLAVNI PROJEKT | | Verzija : | 00 |
| Strukovna odrednica : | | GRAĐEVISKI PROJEKT | | Nacrt broj : | 4.8. |
| Lokacija : | | 7706/7 k.o. 324957 Žminj | | PROJEKT NOVA <small>d.o.o.</small> | |

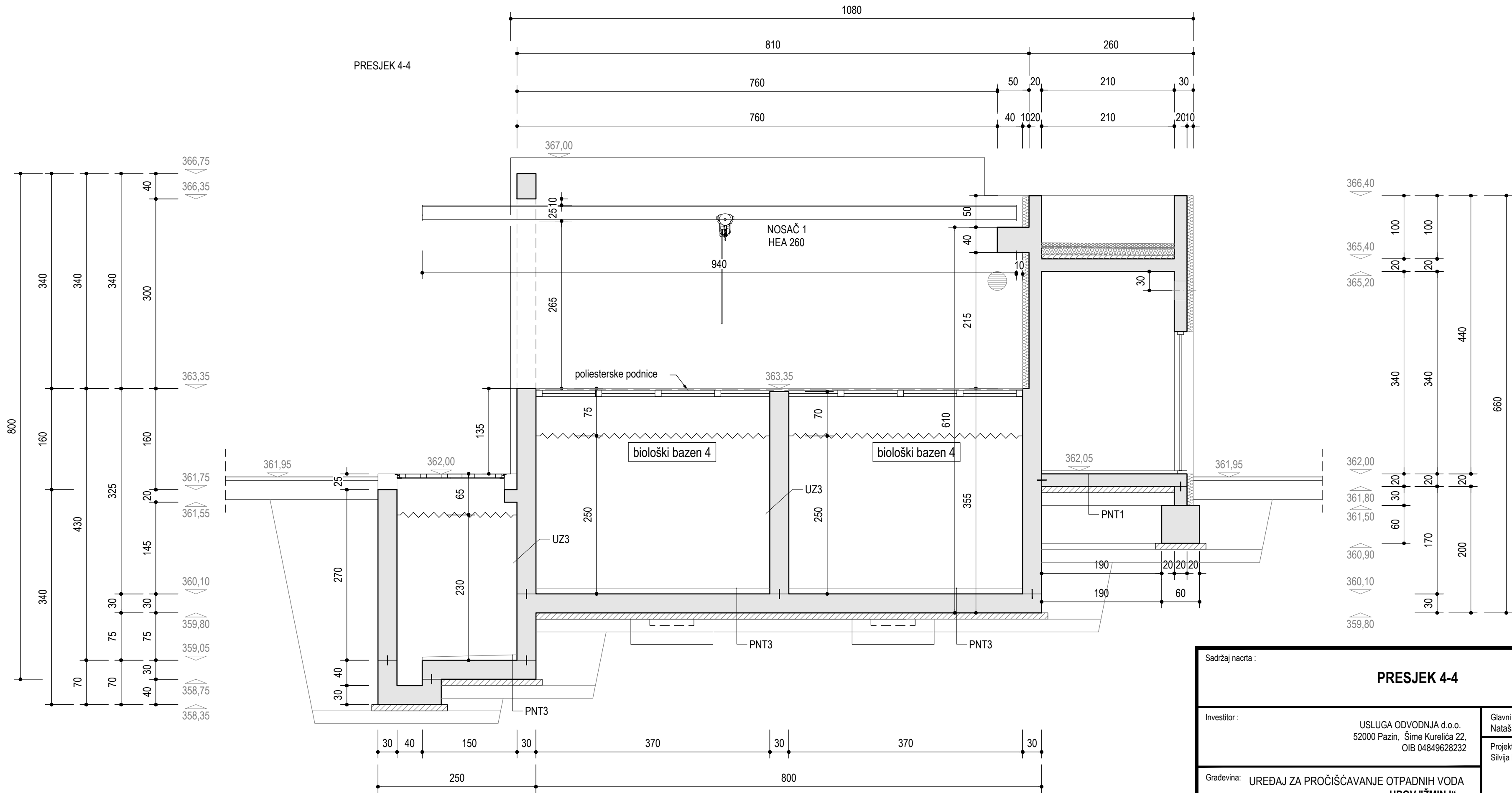


| | | |
|---|--|--|
| Sadržaj nacrt : PRESJEK 2-2 | | Mjerilo : 1:50 |
| Investitor : USLUGA ODVODNJA d.o.o. 52000 Pazin, Šime Kurelića 22, OIB 04849628232 | | Zajednička oznaka : 24-134-UPOV |
| Glavni projektant: Nataša Slatina, mag.ing.aedif. | | Oznaka mape : PR-24-134-GP |
| Projektant građevinskog dijela projekta: Silvija Klapčić, mag.ing.aedif. | | Mjesto i datum izrade: Rijeka, travanj 2024. |
| Građevina: UREĐAJ ZA PROČIŠĆAVANJE OTPADNIH VODA - UPOV "ŽMINJ" - III. stupanj pročišćavanja MBR tehnologijom | | Verzija : 00 |
| Naziv mape : OBJEKTI I INFRASTRUKTURA UPOV-a | | Nacrt broj : 4.9. |
| Razina razrade : GLAVNI PROJEKT | Strukovna odrednica : GRAĐEVISKI PROJEKT | Lokacija : 7706/7 k.o. 324957 Žminj |
| <div style="text-align: right;"> </div> | | |
| | | |

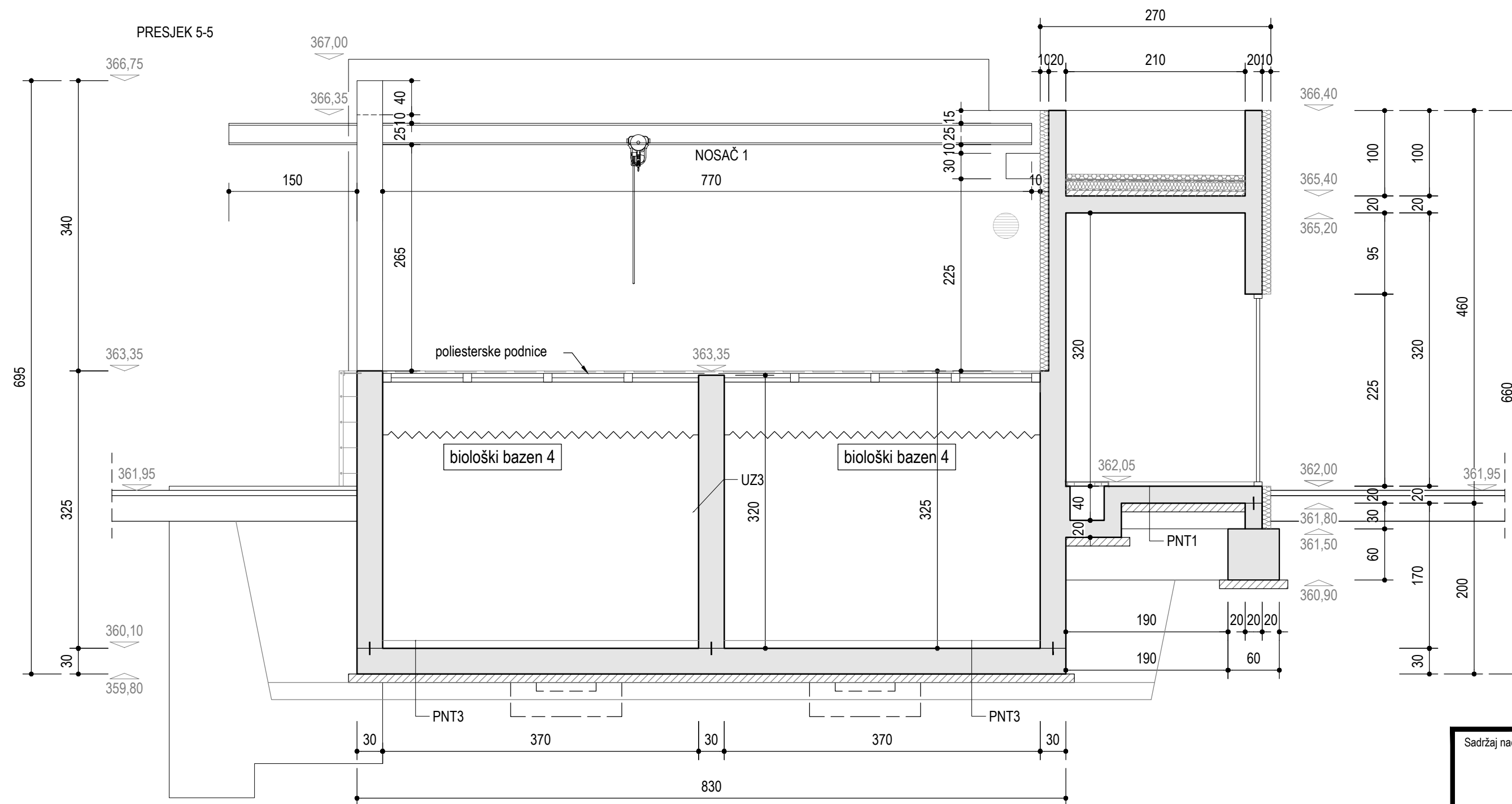
PRESJEK 3-3



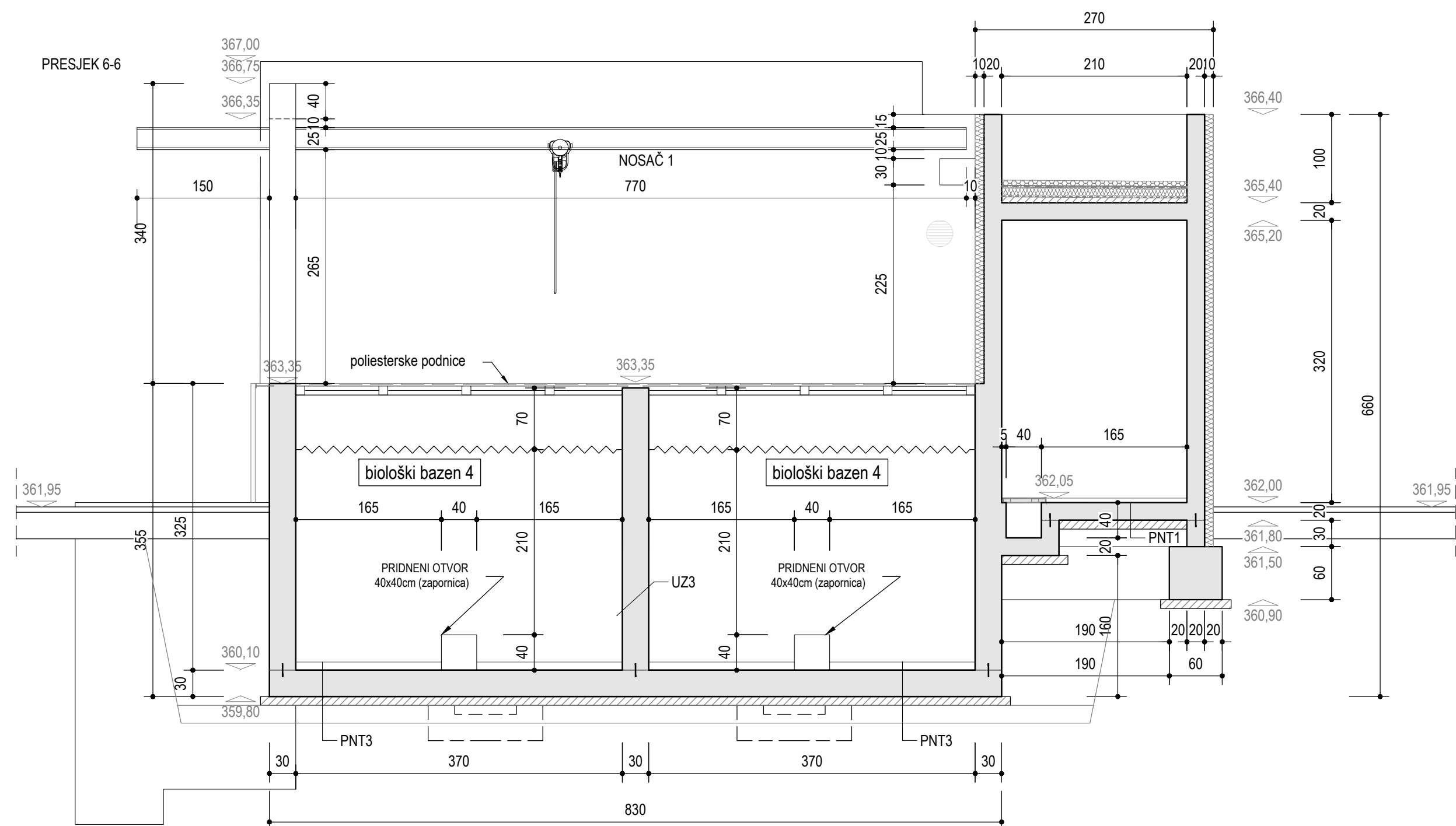
| | | | | | |
|-----------------------|--|--|--|--|-----------------------|
| Sadržaj nacrti : | | PRESJEK 3-3 | | Mjerilo : | 1:50 |
| Investitor : | | USLUGA ODVODNJA d.o.o. 52000 Pazin, Šime Kurelića 22, OIB 04849628232 | | Zajednička oznaka : | 24-134-UPOV |
| Gradjevina : | | UREĐAJ ZA PROČIŠĆAVANJE OTPADNIH VODA - UPOV "ŽMINJ" - III. stupanj pročišćavanja MBR tehnologijom | | Oznaka mape : | PR-24-134-GP |
| Naziv mape : | | OBJEKTI I INFRASTRUKTURA UPOV-a | | Mjesto i datum izrade : | Rijeka, travanj 2024. |
| Razina razrade : | | GLAVNI PROJEKT | | Verzija : | 00 |
| Strukovna odrednica : | | GRAĐEVISKI PROJEKT | | Nacrt broj : | 4.10. |
| Lokacija : | | 7706/7 k.o. 324957 Žminj | | PROJEKT NOVA <small>d.o.o.</small> | |



| | | | | | |
|-----------------------|--|--|--|--|-----------------------|
| Sadržaj nacrti : | | PRESJEK 4-4 | | Mjerilo : | 1:50 |
| Investitor : | | USLUGA ODVODNJA d.o.o. 52000 Pazin, Šime Kurelića 22, OIB 04849628232 | | Zajednička oznaka : | 24-134-UPOV |
| Gradjevina : | | UREĐAJ ZA PROČIŠĆAVANJE OTPADNIH VODA - UPOV "ŽMINJ" - III. stupanj pročišćavanja MBR tehnologijom | | Oznaka mape : | PR-24-134-GP |
| Naziv mape : | | OBJEKTI I INFRASTRUKTURA UPOV-a | | Mjesto i datum izrade : | Rijeka, travanj 2024. |
| Razina razrade : | | GLAVNI PROJEKT | | Verzija : | 00 |
| Strukovna odrednica : | | GRAĐEVISKI PROJEKT | | Nacrt broj : | 4.11. |
| Lokacija : | | 7706/7 k.o. 324957 Žminj | | PROJEKT NOVA <small>d.o.o.</small> | |

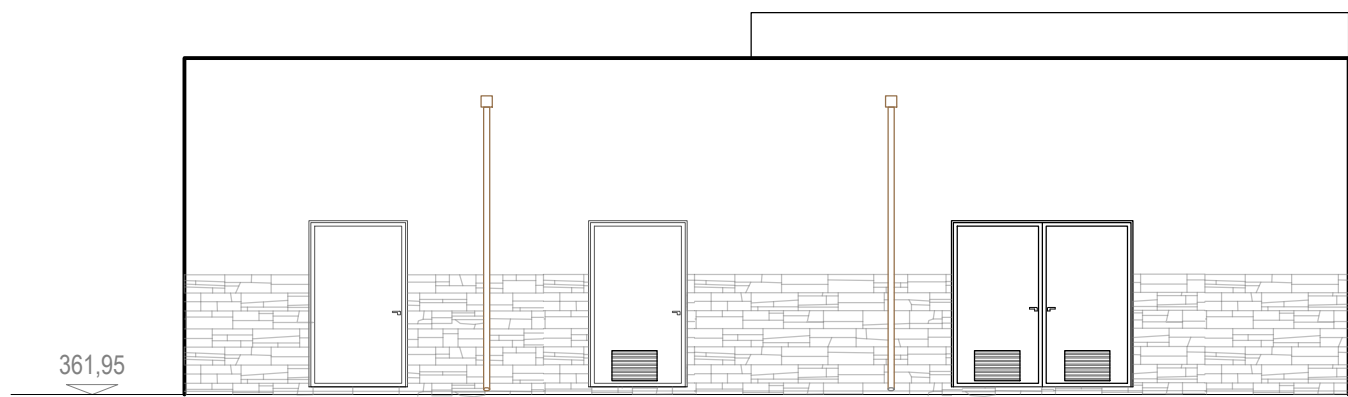


| | | |
|--|---|---|
| Sadržaj nacrt : PRESJEK 5-5 | | Mjerilo : 1:50 |
| | | Zajednička oznaka : 24-134-UPOV |
| Investitor : USLUGA ODVODNJA d.o.o. 52000 Pazin, Šime Kurelića 22, OIB 04849628232 | Glavni projektant: Nataša Slatina, mag.ing.aedif. | Oznaka mape : PR-24-134-GP |
| Gradjevina: UREĐAJ ZA PROČIŠĆAVANJE OTPADNIH VODA - UPOV "ŽMINJ" - III. stupanj pročišćavanja MBR tehnologijom | Projektant građevinskog dijela projekta: Silvija Klapčić, mag.ing.aedif. | Mjesto i datum izrade: Rijeka, travanj 2024. |
| Naziv mape : OBJEKTI I INFRASTRUKTURA UPOV-a | | Verzija : 00 |
| Razina razrade : GLAVNI PROJEKT | Strukovna odrednica : GRAĐEVISKI PROJEKT | Nacrt broj : 4.12. |
| Lokacija : 7706/7 k.o. 324957 Žminj | | PROJEKT NOVA d.o.o. |

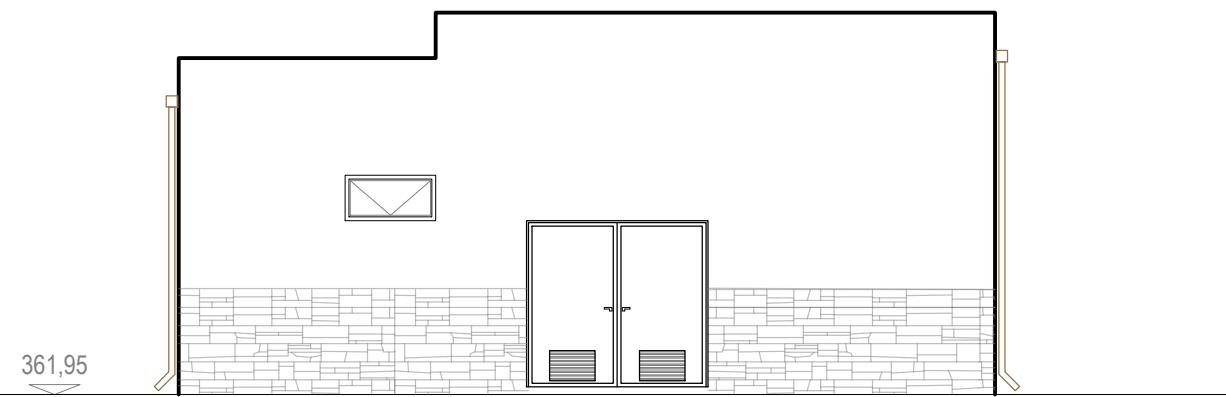


| | | |
|---|--|--|
| Sadržaj nacrt: PRESJEK 6-6 | | Mjerilo: 1:50 |
| Investitor: USLUGA ODVODNJA d.o.o. 52000 Pazin, Šime Kurelića 22, OIB 04849628232 | | Zajednička oznaka: 24-134-UPOV |
| Gradovina: UREĐAJ ZA PROČIŠĆAVANJE OTPADNIH VODA - UPOV "ŽMINJ" - III. stupanj pročišćavanja MBR tehnologijom | | Oznaka mape: PR-24-134-GP |
| Naziv mape: OBJEKTI I INFRASTRUKTURA UPOV-a | | Mjesto i datum izrade: Rijeka, travanj 2024. |
| Razina razrade: GLAVNI PROJEKT | | Verzija: 00 |
| Strukovna odrednica: GRAĐEVISKI PROJEKT | | Nacrt broj: 4.13. |
| Lokacija: 7706/7 k.o. 324957 Žminj | | PROJEKT NOVA d.o.o. |

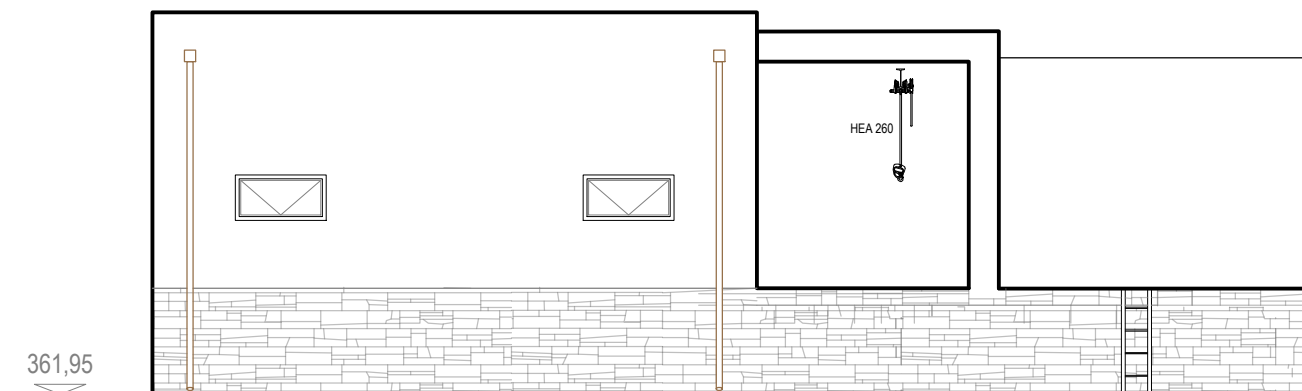
SJEVEROZAPADNO PROČELJE



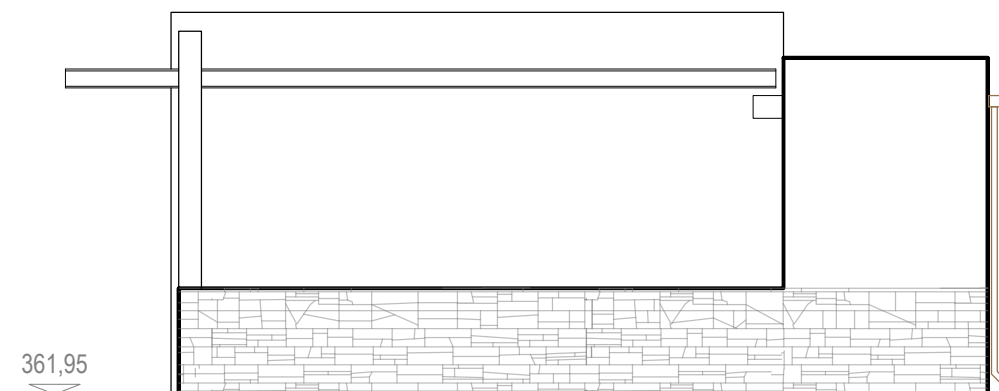
SJEVEROISTOČNO PROČELJE



JUGOZAPADNO PROČELJE



JUGOISTOČNO PROČELJE



| | | |
|--|---|---|
| Sadržaj nacrt : PROČELJA ZGRADE UPOV-a | | Mjerilo : 1:100 |
| | | Zajednička oznaka : 24-134-UPOV |
| Investitor : USLUGA ODVODNJA d.o.o. 52000 Pazin, Šime Kurelića 22, OIB 04849628232 | Glavni projektant: Nataša Slatina, mag.ing.aedif. | Oznaka mape : PR-24-134-GP |
| Gradjevina: UREĐAJ ZA PROČIŠĆAVANJE OTPADNIH VODA - UPOV "ŽMINJ" - III. stupanj pročišćavanja MBR tehnologijom | Projektant građevinskog dijela projekta: Silvija Klapčić, mag.ing.aedif. | Mjesto i datum izrade: Rijeka, travanj 2024. |
| Naziv mape : OBJEKTI I INFRASTRUKTURA UPOV-a | | Verzija : 00 |
| Razina razrade : GLAVNI PROJEKT | Strukovna odrednica : GRAĐEVISKI PROJEKT | Nacrt broj : 4.14. |
| Lokacija : 7706/7 k.o. 324957 Žminj | | PROJEKT NOVA d.o.o. |

- K - krov
- isprani šljunak granulacije 16/31, d= 8 cm
 - zaštitni geotekstil
 - hidroizolacija (FPO HI membrana) d=2 mm
 - toplinska izolacija 10 cm
 - PE folija
 - beton u padu, d=5-10 cm
 - AB ploča C 30/37, 20 cm
 - zaglađen i oličen podgled

- VZ1 -vanjski zid
- keramičke pločice do 2,00 m visine / nakon 2,0 m vodootporna boja
 - AB ZID C30/37, d=20 cm
 - ekstrudirani polistiren XPS, d=10cm
 - ETICS fasadni sustav

- VZ-2 -vanjski zid
- vodootporna boja
 - AB ZID C30/37, d=20 cm
 - ekstrudirani polistiren XPS, d=10cm
 - ETICS fasadni sustav

- VZ-3 -vanjski zid
- kem.zaštitni premaz -Sika PERMACOR 3326 EGH
 - AB konstrukcija zid, d=30 cm
 - AB konstrukcija okno, d=20 cm
 - kem.zaštitni premaz -Sika PERMACOR 3326 EGH

- VZ-4 - vanjski zid
- kem.zaštitni premaz -Sika PERMACOR 3326 EGH
 - AB konstrukcija
 - zbijeno tlo

- VZ-5 - zid temelja
- ekstrudirani polistiren XPS, d=10cm
 - cementni HI premaz-SikaMonoTop 120 Seal
 - AB konstrukcija
 - zbijeno tlo

- VZ-6
- kem.zaštitni premaz (sikagard 63N)
 - AB konstrukcija
 - zbijeno tlo

- PNT-1 -ploča na tlu - nadzemnog dijela
- protuklizne pločice*
 - cementni estrih, d=4cm
 - AB temeljna ploča C30/37, d=20 cm
 - podložni sloj betona, d=10cm
 - zbijena podloga
- * u prostoriju 13 rezervnog napajanja ne dolaze zidne niti podne pločice

- PNT-2 - ploča dna bazena
- kem.zaštitni premaz -Sika PERMACOR 3326 EGH
 - beton u padu
 - AB konstrukcija, d=30cm (okno d=20cm)
 - hidroizolacija (FPO HI membrana) - sikaProofA+08
 - geotekstil
 - podložni sloj betona, d=10cm
 - zbijena podloga

- PNT-3 - ploča dna bazena
- kem.zaštitni premaz -Sikagard 63N
 - beton u padu
 - AB konstrukcija
 - hidroizolacija (FPO HI membrana) - sikaProofA+08
 - geotekstil
 - podložni sloj betona, d=10cm
 - zbijena podloga

- PNT-4 - ploča dna bazena (CS mulja 9)
- protuklizne pločice
 - cementni estrih, d=4cm
 - AB konstrukcija
 - podložni sloj betona, d=10cm
 - zbijena podloga

- UP-1-unutarnji pod
- protuklizne pločice
 - cementni estrih, d=4cm
 - AB temeljna ploča C30/37, d=20 cm
 - kem.zaštitni premaz -Sika PERMACOR 3326 EGH

- UP-2 - unutarnji pod
- protuklizne pločice
 - AB ploča C30/37, d=20 cm
 - vodootporna boja

- UZ-1 - unutarnji zid
- keramičke pločice do 2,00 m visine / nakon 2,0 m vodootporna boja
 - AB ZID C30/37, d= 20 cm
 - keramičke pločice do 2,00 m visine / nakon 2,0 m vodootporna boja

- UZ-2- unutarnji zid
- kem.zaštitni premaz -Sika PERMACOR 3326 EGH
 - AB konstrukcija zid
 - kem.zaštitni premaz -Sika PERMACOR 3326 EGH

- UZ-3- unutarnji zid
- kem.zaštitni premaz -Sikagard 63N
 - AB konstrukcija zid
 - kem.zaštitni premaz -Sikagard 63N

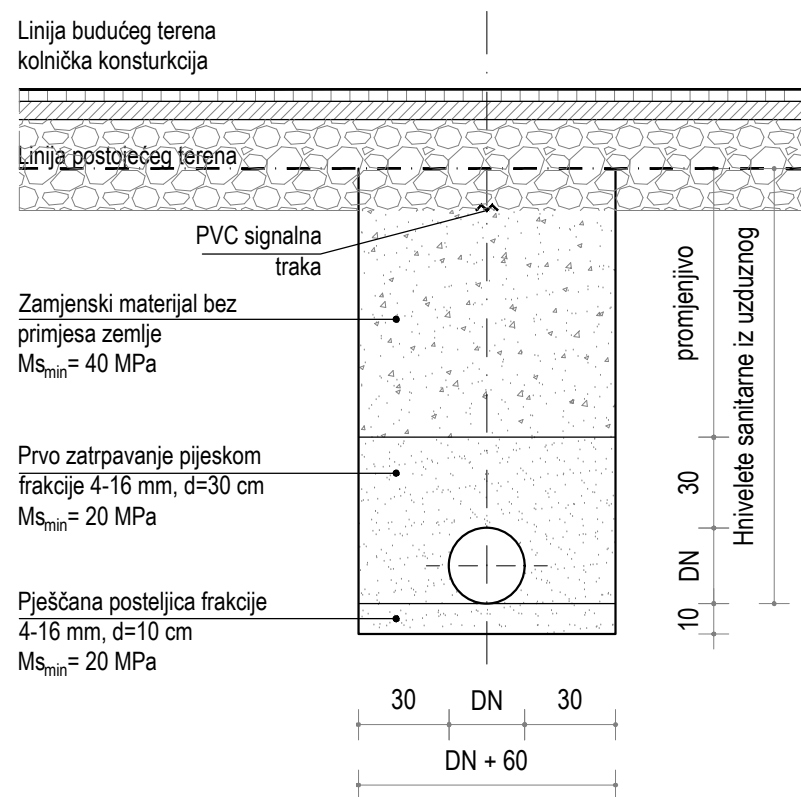
- UZ-4- unutarnji zid
- kem.zaštitni premaz -Sika PERMACOR 3326 EGH
 - AB konstrukcija zid
 - kem.zaštitni premaz -Sikagard 63N

- UZ-5- unutarnji zid
- kem.zaštitni premaz -Sikagard 63N
 - AB konstrukcija zid
 - keramičke pločice

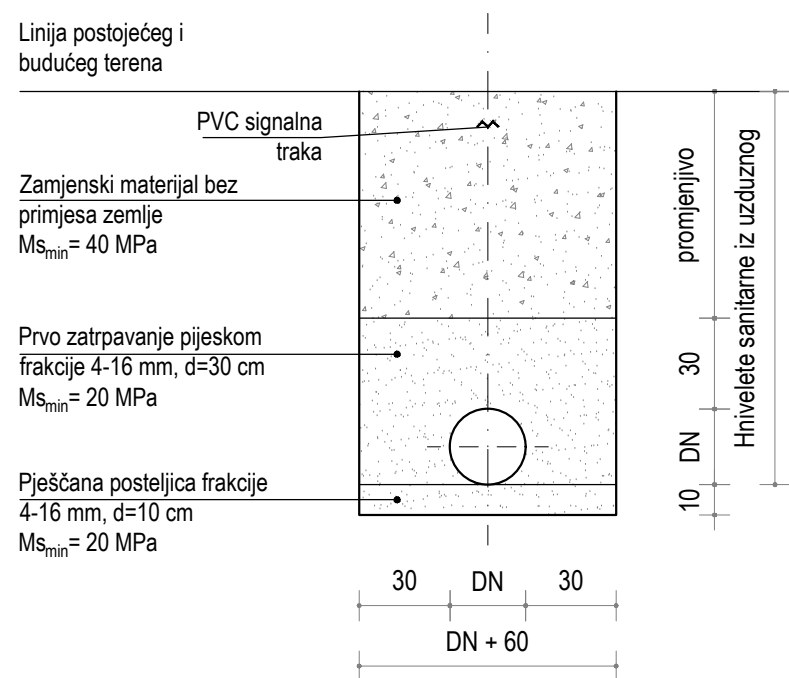
- UZ-6- unutarnji zid
- kem.zaštitni premaz -Sika PERMACOR 3326 EGH
 - AB konstrukcija zid
 - keramičke pločice

| | | | | | |
|------------------|--|---|--|--------------------------------------|-----------------------|
| Sadržaj nacrta : | | SASTAVI RELEVANTNIH KONSTRUKCIJA | | Mjerilo : | - |
| | | | | Zajednička oznaka : | 24-134-UPOV |
| Investitor : | USLUGA ODVODNJA d.o.o. 52000 Pazin, Šime Kurelića 22, OIB 04849628232 | Glavni projektant: Nataša Slatina, mag.ing.aedif. | | Oznaka mape : | PR-24-134-GP |
| Gradjevina: | UREĐAJ ZA PROČIŠĆAVANJE OTPADNIH VODA - UPOV "ŽMINJ" - III. stupanj pročišćavanja MBR tehnologijom | Projektant građevinskog dijela projekta: Silvija Klapčić, mag.ing.aedif. | | Mjesto i datum izrade: | Rijeka, travanj 2024. |
| Naziv mape : | OBJEKTI I INFRASTRUKTURA UPOV-a | | | Verzija : | 00 |
| Razina razrade : | GLAVNI PROJEKT | Strukovna odrednica : GRAĐEVISKI PROJEKT | | Nacrt broj : | 4.15. |
| | | Lokacija : 7706/7 k.o. 324957 Žminj | | PROJEKT NOVA d.o.o. | |

DOVODNI SANITARNI KOLEKTOR DN 300 mm
ISPUST PROČIŠĆENE VODE DN 250 mm

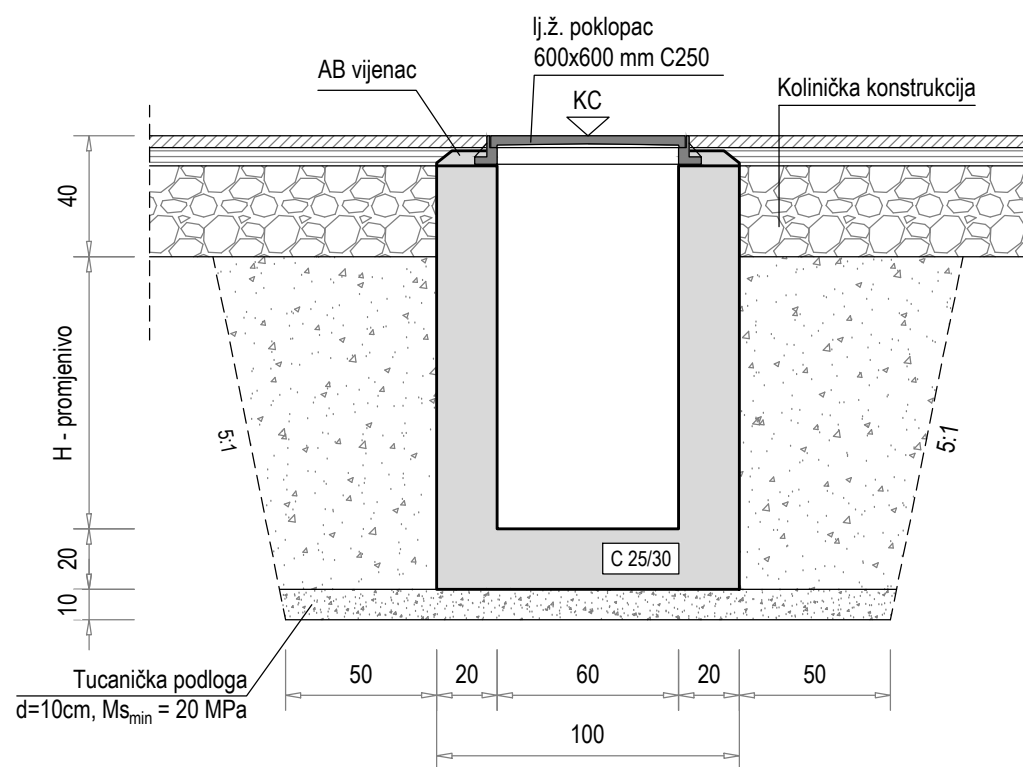


ISPUST PROČIŠĆENE VODE DN 250 mm
POLOŽEN PO TERENU

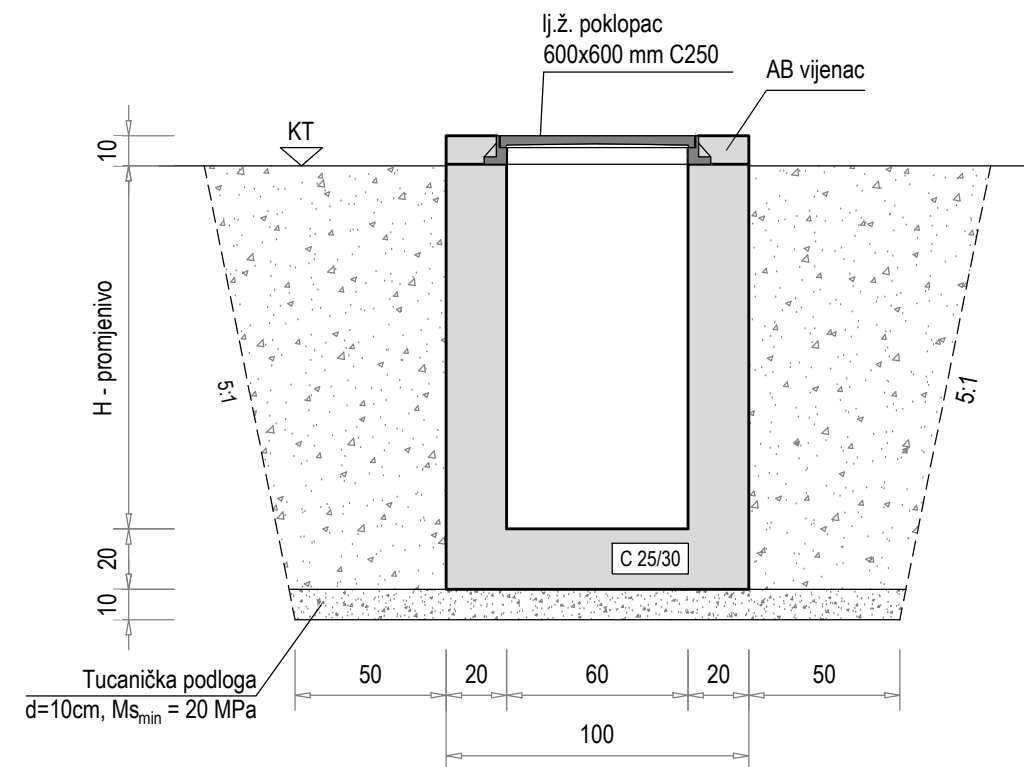


| | | | | | |
|------------------|--|---|--|--------------------------------------|-----------------------|
| Sadržaj nacrta : | | DETALJI ROVOVA | | Mjerilo : | 1:25 |
| | | | | Zajednička oznaka : | 24-134-UPOV |
| Investitor : | USLUGA ODVODNJA d.o.o. 52000 Pazin, Šime Kurelića 22, OIB 04849628232 | Glavni projektant: Nataša Slatina, mag.ing.aedif. | | Oznaka mape : | PR-24-134-GP |
| Gradjevina: | UREĐAJ ZA PROČIŠĆAVANJE OTPADNIH VODA - UPOV "ŽMINJ" - III. stupanj pročišćavanja MBR tehnologijom | Projektant građevinskog dijela projekta: Silvija Klapčić, mag.ing.aedif. | | Mjesto i datum izrade: | Rijeka, travanj 2024. |
| Naziv mape : | OBJEKTI I INFRASTRUKTURA UPOV-a | | | Verzija : | 00 |
| Razina razrade : | GLAVNI PROJEKT | Strukovna odrednica : GRAĐEVISKI PROJEKT | | Nacrt broj : | 5.1. |
| | | Lokacija : 7706/7 k.o. 324957 Žminj | | PROJEKT NOVA d.o.o. | |

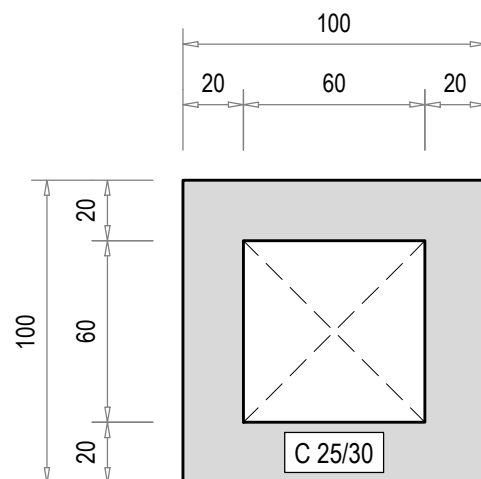
PRESJEK OKNA NA PROMETNICI



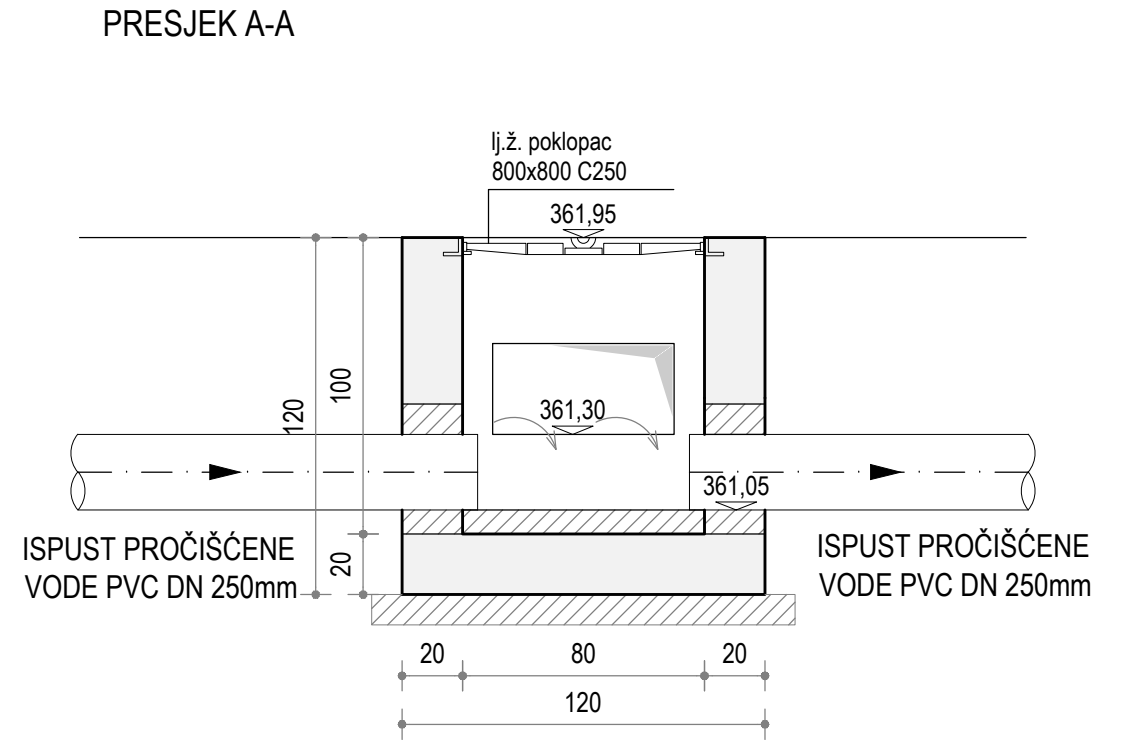
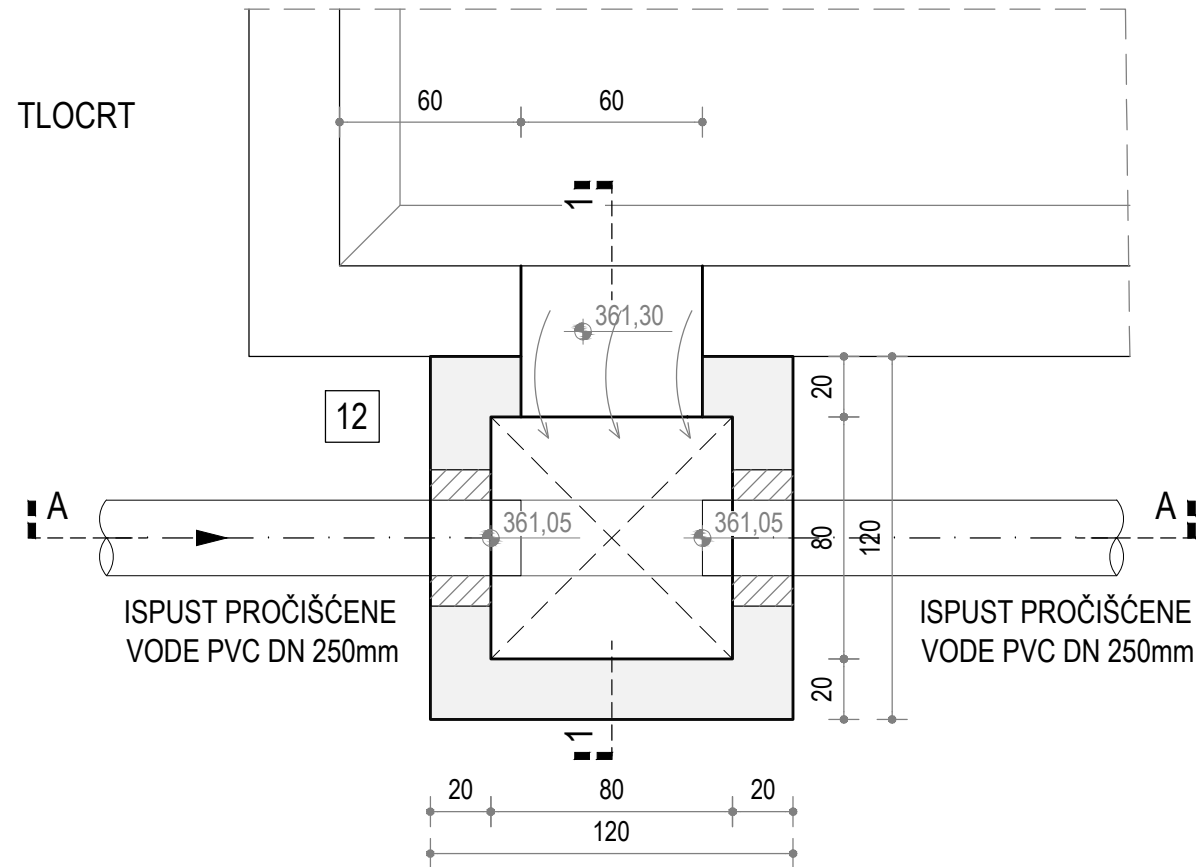
PRESJEK OKNA NA ZEMLJANOM TERENU



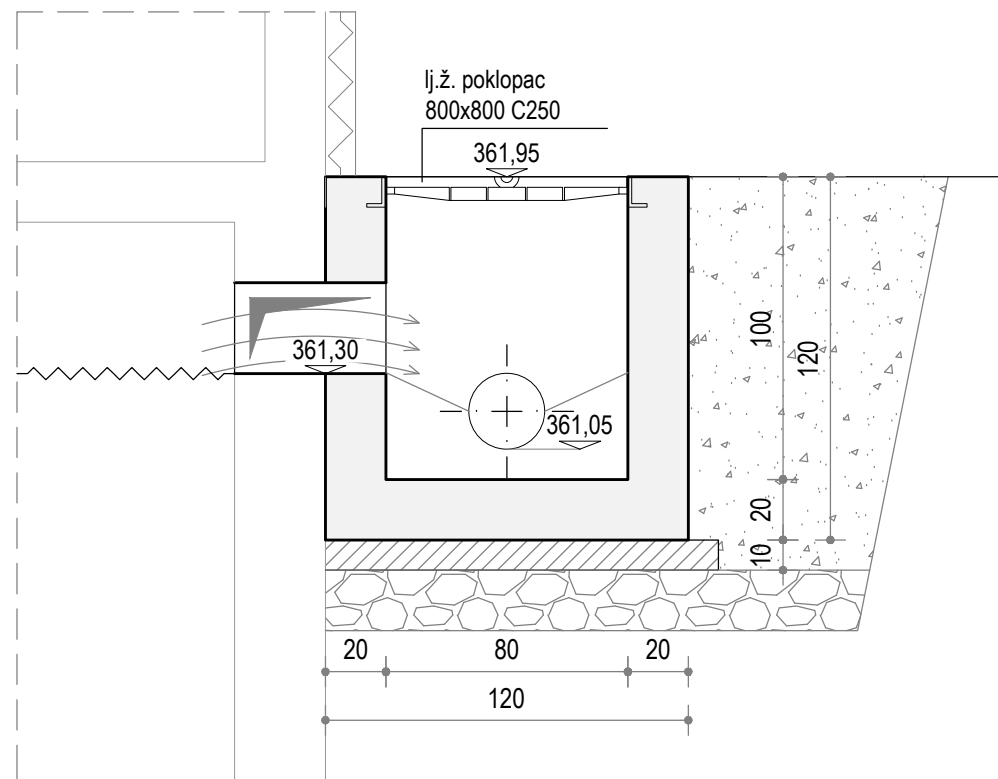
TLOCRT



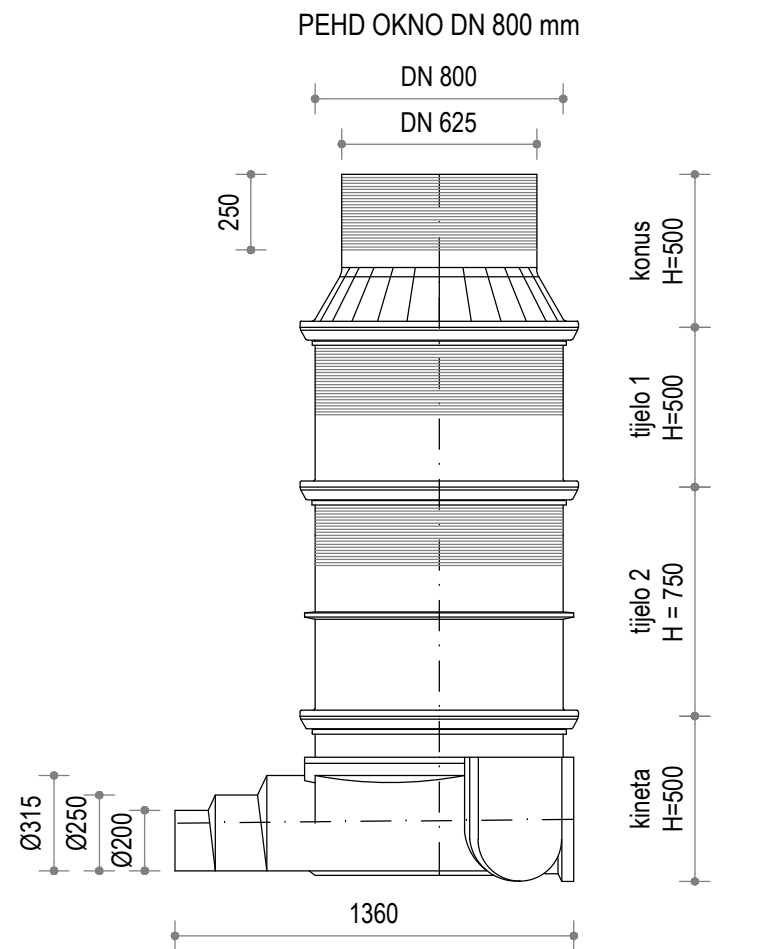
| | | |
|---|--|---|
| Sadržaj nacrt : DETALJ TIPSKOG BETONSKOG OKNA | | Mjerilo : 1:25 |
| Investitor : USLUGA ODVODNJA d.o.o. 52000 Pazin, Šime Kurelića 22, OIB 04849628232 | | Zajednička oznaka : 24-134-UPOV |
| Građevina: UREĐAJ ZA PROČIŠĆAVANJE OTPADNIH VODA - UPOV "ŽMINJ" - III. stupanj pročišćavanja MBR tehnologijom | | Oznaka mape : PR-24-134-GP |
| Naziv mape : OBJEKTI I INFRASTRUKTURA UPOV-a | | Mjesto i datum izrade: Rijeka, travanj 2024. |
| Razina razrade : GLAVNI PROJEKT | | Verzija : 00 |
| Strukovna odrednica : GRAĐEVISKI PROJEKT | | Nacrt broj : 5.2. |
| Lokacija : 7706/7 k.o. 324957 Žminj | | PROJEKT NOVA d.o.o. |



PRESJEK 1-1

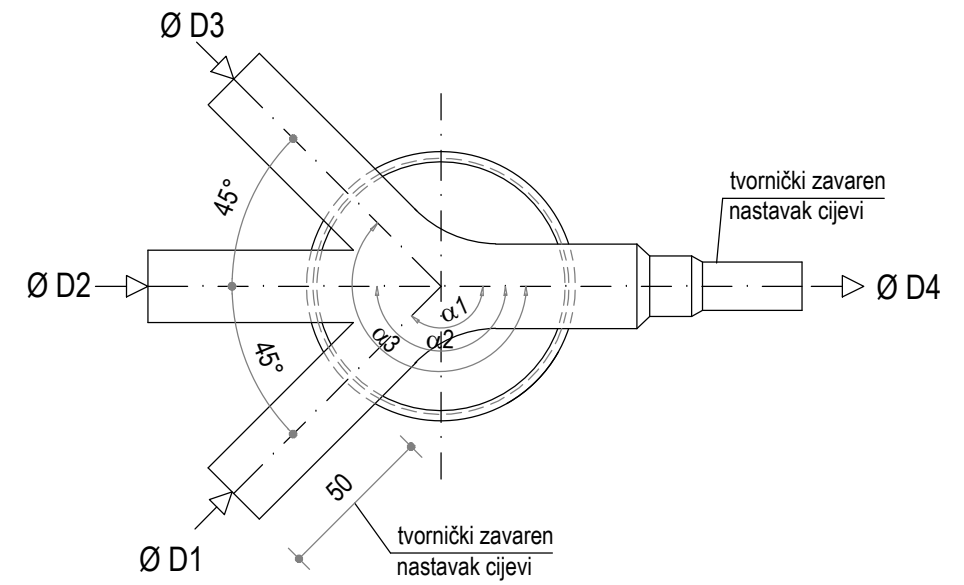


| | | | | | |
|------------------|--|---|--------------------------------------|------------------------|-----------------------|
| Sadržaj nacrta : | | DETALJ PRELJEVNOG OKNA PO1 | | Mjerilo : | 1:25 |
| | | | | Zajednička oznaka : | 24-134-UPOV |
| Investitor : | USLUGA ODVODNJA d.o.o. 52000 Pazin, Šime Kurelića 22, OIB 04849628232 | Glavni projektant: Nataša Slatina, mag.ing.aedif. | | Oznaka mape : | PR-24-134-GP |
| Gradjevina: | UREĐAJ ZA PROČIŠĆAVANJE OTPADNIH VODA - UPOV "ŽMINJ" - III. stupanj pročišćavanja MBR tehnologijom | Projektant građevinskog dijela projekta: Silvija Klapčić, mag.ing.aedif. | | Mjesto i datum izrade: | Rijeka, travanj 2024. |
| Naziv mape : | OBJEKTI I INFRASTRUKTURA UPOV-a | | | Verzija : | 00 |
| Razina razrade : | GLAVNI PROJEKT | Strukovna odrednica : GRAĐEVISKI PROJEKT | | Nacrt broj : | 5.3. |
| | | Lokacija : 7706/7 k.o. 324957 Žminj | PROJEKT NOVA d.o.o. | | |

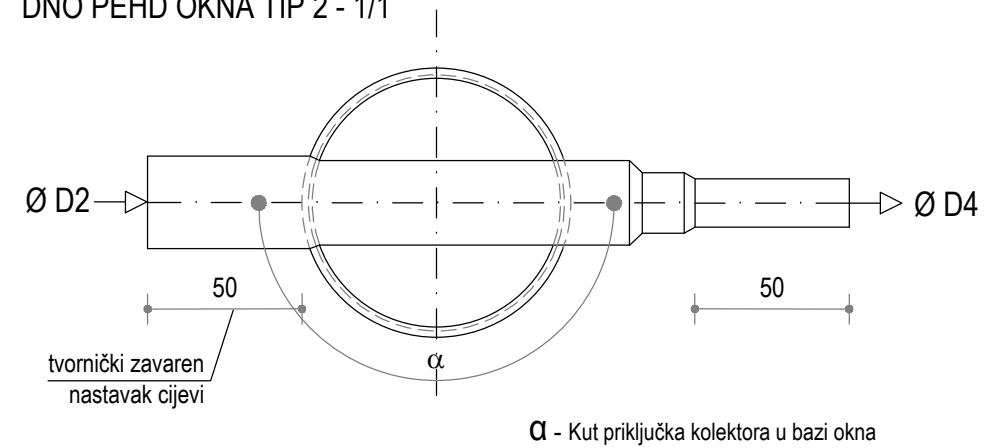


NAPOMENA:
- HORIZONTALNI LOM MORA BITI IZVEDEN U KINETI OKNA ILI S ODGOVARAJUĆIM TVORNIČKI NAVARENIM LUKOM SKRETANJA

DNO PEHD OKNA TIP 1 - 3/1

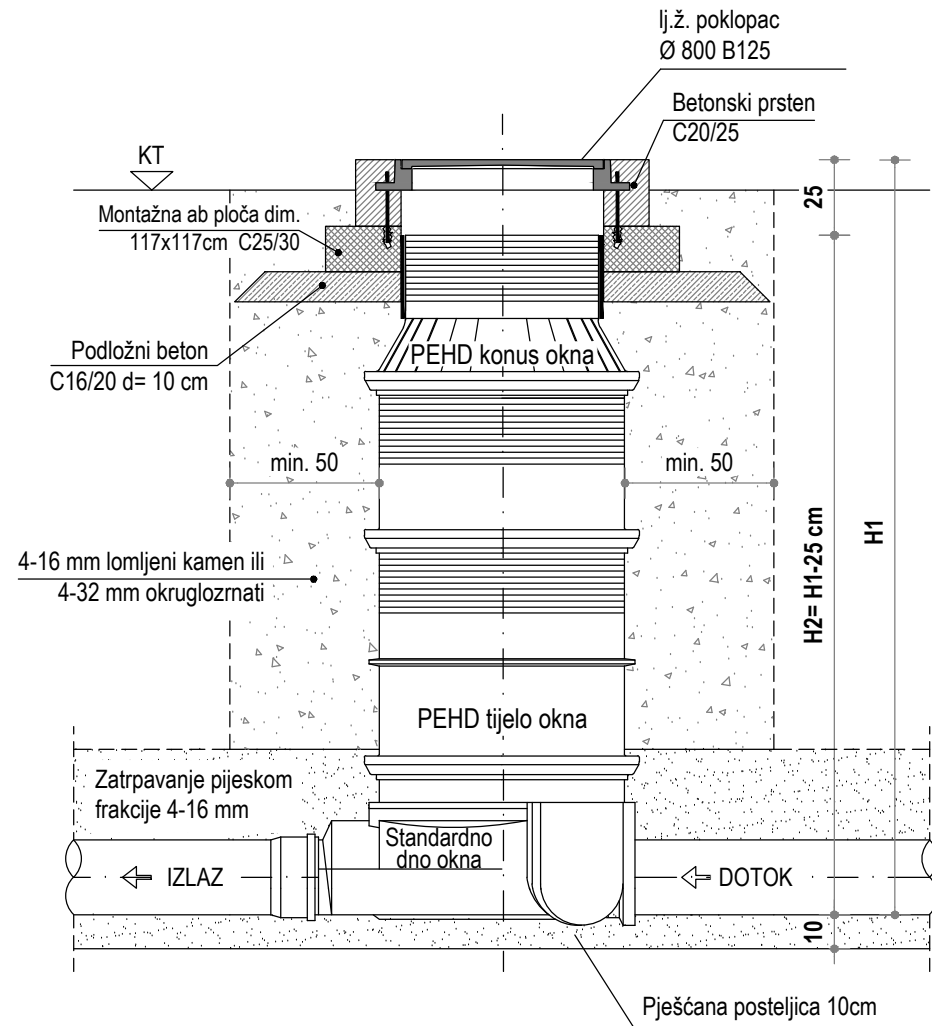


DNO PEHD OKNA TIP 2 - 1/1



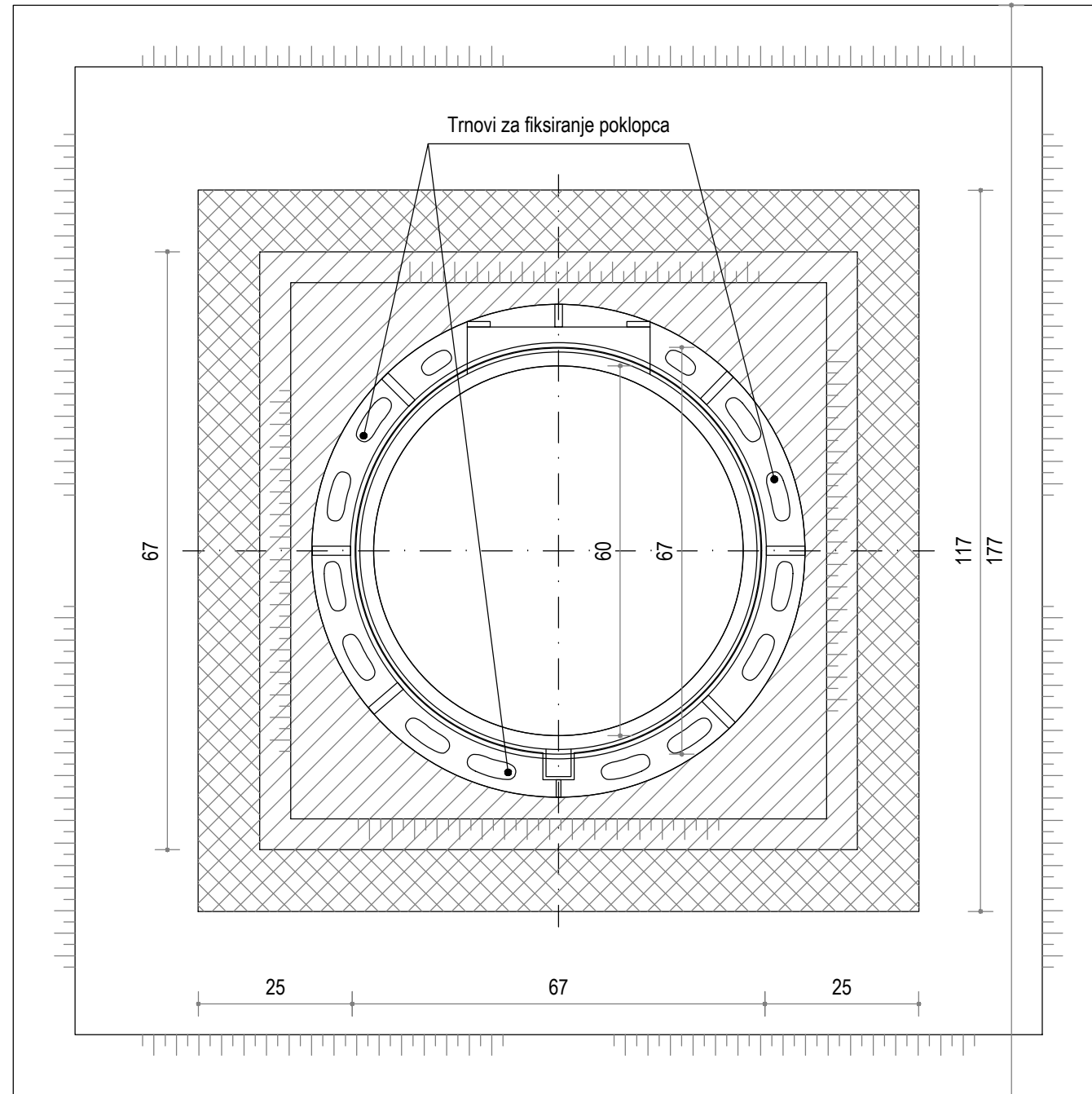
| | | |
|---|---|---|
| Sadržaj nacrt : DETALJ TIPSKOG PEHD OKNA | | Mjerilo : 1:25 |
| | | Zajednička oznaka : 24-134-UPOV |
| Investitor : USLUGA ODVODNJA d.o.o. 52000 Pazin, Šime Kurelića 22, OIB 04849628232 | Glavni projektant: Nataša Slatina, mag.ing.aedif. | Oznaka mape : PR-24-134-GP |
| Gradevina: UREĐAJ ZA PROČIŠĆAVANJE OTPADNIH VODA - UPOV "ŽMINJ" - III. stupanj pročišćavanja MBR tehnologijom | Projektant građevinskog dijela projekta: Silvija Klapčić, mag.ing.aedif. | Mjesto i datum izrade: Rijeka, travanj 2024. |
| Naziv mape : OBJEKTI I INFRASTRUKTURA UPOV-a | | Verzija : 00 |
| Razina razrade : GLAVNI PROJEKT | Strukovna odrednica : GRAĐEVISKI PROJEKT | Nacrt broj : 5.4. |
| Lokacija : 7706/7 k.o. 324957 Žminj | | PROJEKT NOVA d.o.o. |

DETALJ UGRADNJE PEHD OKNA
NA ZEMLJANOM TERENU



H1 = visina okna iz uzdužnog profila (razlika između kote projektiranog terena i kote
H2 = ugradbena visina okna (H1-25cm) - narudžba

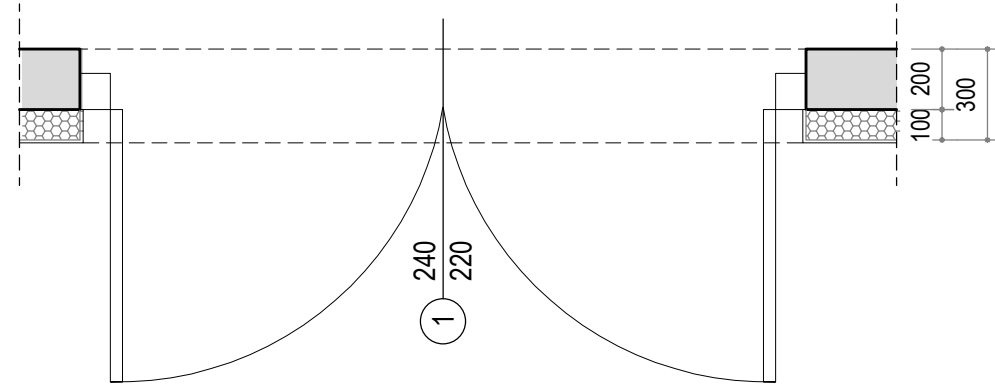
POGLED



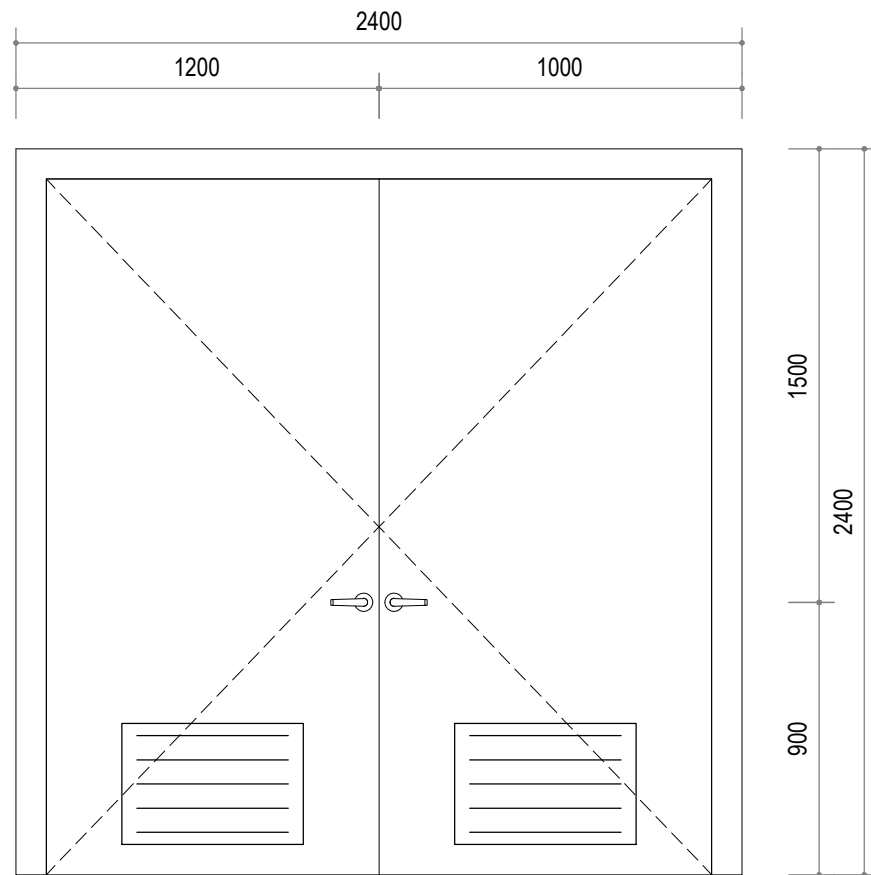
| | | |
|---|---|---|
| Sadržaj nacrt : DETALJ UGRADNJE PEHD OKNA | | Mjerilo : 1:25 |
| Investitor : USLUGA ODVODNJA d.o.o. 52000 Pazin, Šime Kurelića 22, OIB 04849628232 | | Zajednička oznaka : 24-134-UPOV |
| Glavni projektant: Nataša Slatina, mag.ing.aedif. | | Oznaka mape : PR-24-134-GP |
| Projektant građevinskog dijela projekta: Silvija Klapčić, mag.ing.aedif. | | Mjesto i datum izrade: Rijeka, travanj 2024. |
| Građevina: UREĐAJ ZA PROČIŠĆAVANJE OTPADNIH VODA - UPOV "ŽMINJ" - III. stupanj pročišćavanja MBR tehnologijom | | Verzija : 00 |
| Naziv mape : OBJEKTI I INFRASTRUKTURA UPOV-a | | Nacrt broj : 5.5. |
| Razina razrade : GLAVNI PROJEKT | Strukovna odrednica : GRAĐEVISKI PROJEKT | Lokacija : 7706/7 k.o. 324957 Žminj |
| | | PROJEKT NOVA d.o.o. |

VRATA POZICIJA 1

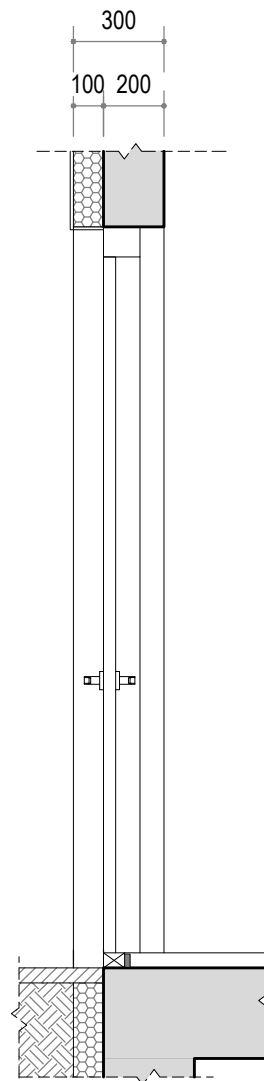
TLOCRT



POGLED EKSTERIJER



PRESJEK



Ulaz u predtretman i strojarnicu - POZ 1

Dvokrilna puna zaokretna vanjaka vrata s rešetkom i oblogom za ugradnju u građevinski otvor dim. 240x220 cm, kom. 2.

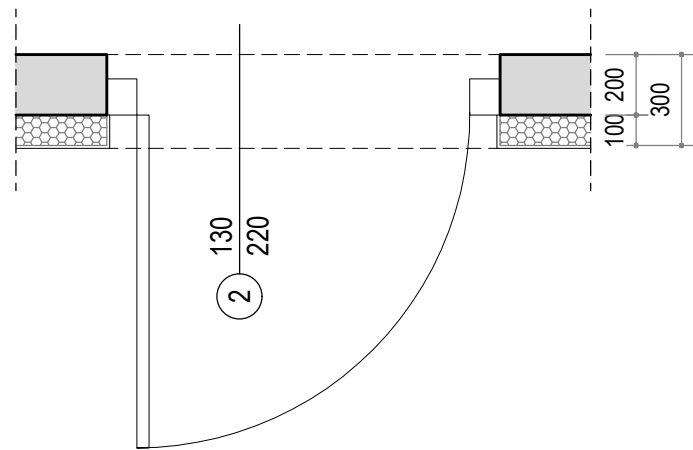
Vrata su puna od plastificiranog aluminija s prekidom toplinskog mosta. Na svakom krilu vrata izrađuje se ventilacijski otvor s rešetkom. Rešetke se zaštićuju s unutarnje strane mrežicom za insekte (pričvšćena flahom 20x3).

Vrata moraju zadovoljiti normu HRN EN 179:2008.

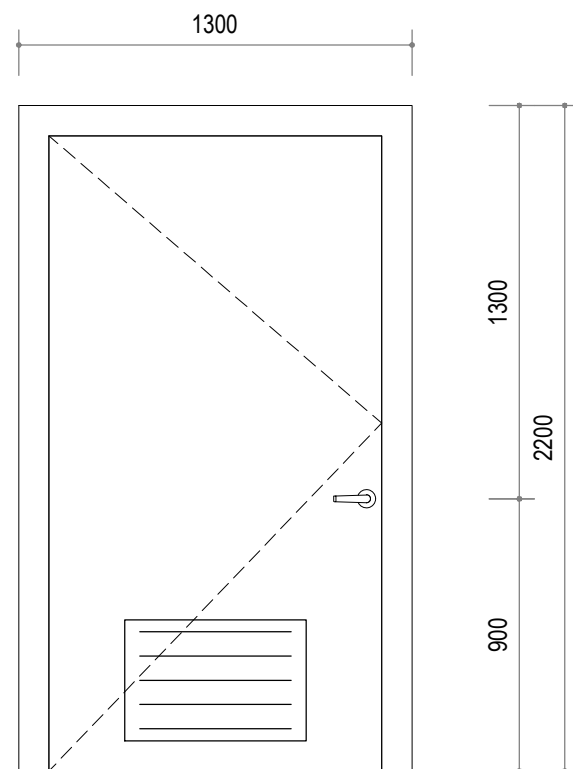
| | | | | | |
|-----------------------|--|--|--|------------------------|-----------------------|
| Sadržaj nacrta : | | DETALJ STOLARIJE - VRATA POZICIJA 1 | | Mjerilo : | 1:25 |
| Investitor : | | USLUGA ODVODNJA d.o.o. 52000 Pazin, Šime Kurelića 22, OIB 04849628232 | | Zajednička oznaka : | 24-134-UPOV |
| Građevina: | | UREĐAJ ZA PROČIŠĆAVANJE OTPADNIH VODA - UPOV "ŽMINJ" - III. stupanj pročišćavanja MBR tehnologijom | | Oznaka mape : | PR-24-134-GP |
| Naziv mape : | | OBJEKTI I INFRASTRUKTURA UPOV-a | | Mjesto i datum izrade: | Rijeka, travanj 2024. |
| Razina razrade : | | GLAVNI PROJEKT | | Verzija : | 00 |
| Strukovna odrednica : | | GRAĐEVINSKI PROJEKT | | Nacrt broj : | 5.6. |
| Lokacija : | | 7706/7 k.o. 324957 Žminj | | | |

VRATA POZICIJE 2

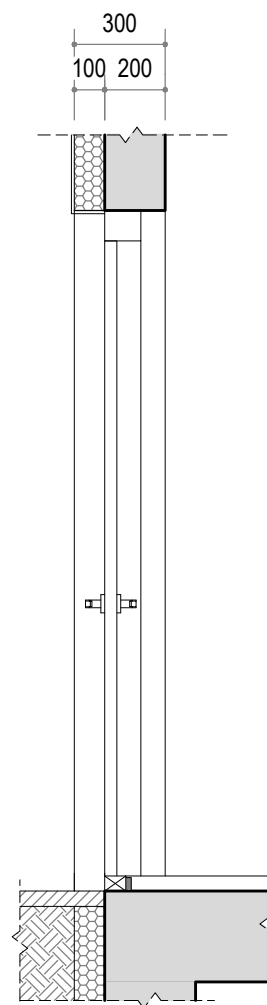
TLOCRT



POGLED EKSTERIJER

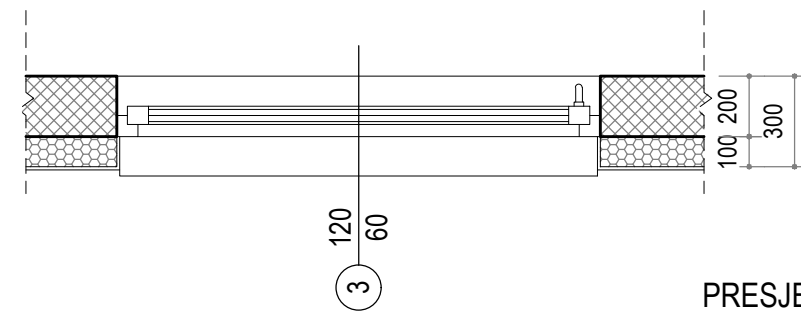


PRESJEK

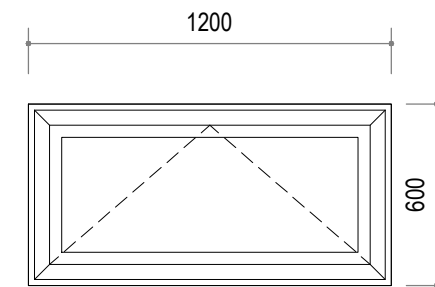


PROZORI POZICIJE: 3

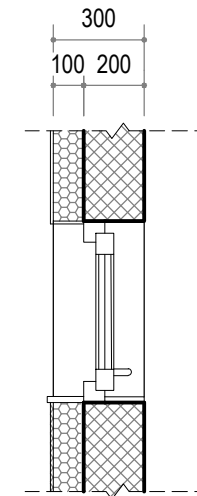
TLOCRT



POGLED EKSTERIJER



PRESJEK



Prozor u strojarnici - POZ 3

Prozor za ugradnju u građevinski otvor dim. 120x60 cm, , kom 3

Prozori II klase plastificirani s okvirom od aluminijskih profila s prekidom toplinskog mosta i izolirajućim ostakljenjem (dva sloja stakla).

Otvaranje na ventus.

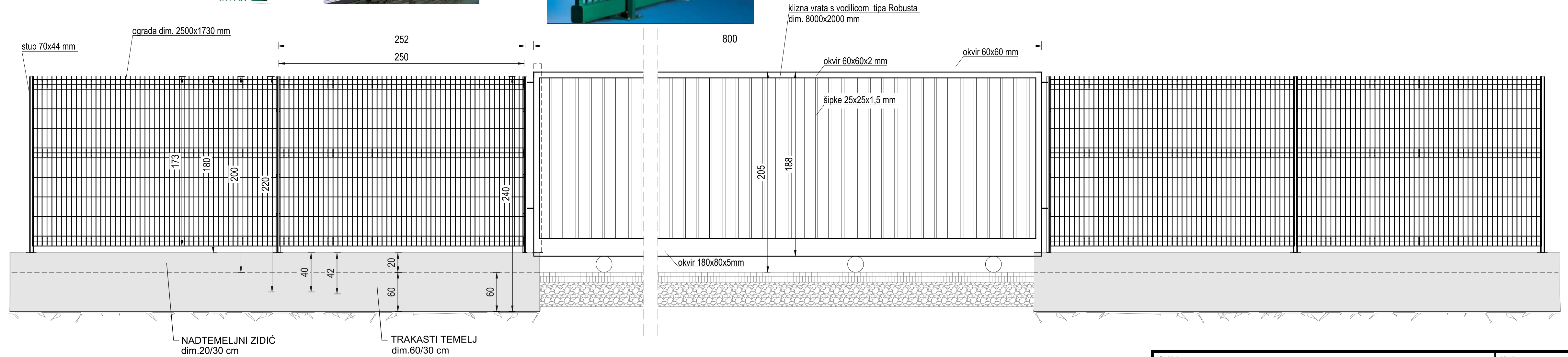
Ulaz u elektroprostoriju i prostoriju za kemikalije - POZ 2

Jednokrilna puna zaokretna vanjaka vrata za ugradnju u građevinski otvor dim. 130x220 cm; kom 2

Vrata su puna od plastificiranog aluminija s prekidom toplinskog mosta. Na krilu vrata izrađuje se ventilacijski otvor s rešetkom. Rešetke se zaštićuju s unutarnje strane mrežicom za insekte (pričvšćena flahom 20x3).

Vrata moraju zadovoljiti normu HRN EN 179:2008.

| | | | | | |
|------------------|--|--|---------------------------------|------------------------|-----------------------|
| Sadržaj nacrta : | | DETALJ STOLARIJE - VRATA POZICIJA 2 i PROZOR POZICIJA 3 | | Mjerilo : | 1:25 |
| | | | | Zajednička oznaka : | 24-134-UPOV |
| Investitor : | USLUGA ODVODNJA d.o.o. 52000 Pazin, Šime Kurelića 22, OIB 04849628232 | Glavni projektant: | Nataša Slatina, mag.ing.aedif. | Oznaka mape : | PR-24-134-GP |
| Gradjevina: | UREĐAJ ZA PROČIŠĆAVANJE OTPADNIH VODA - UPOV "ŽMINJ" - III. stupanj pročišćavanja MBR tehnologijom | Projektant građevinskog dijela projekta: | Silvija Klapčić, mag.ing.aedif. | Mjesto i datum izrade: | Rijeka, travanj 2024. |
| Naziv mape : | OBJEKTI I INFRASTRUKTURA UPOV-a | Verzija : | 00 | Nacrt broj : | 5.7. |
| Razina razrade : | GLAVNI PROJEKT | Strukovna odrednica : | GRAĐEVINSKI PROJEKT | | |
| | | Lokacija : | 7706/7 k.o. 324957 Žminj | | |



| | | |
|---|--|--|
| Sadržaj nacrt: DETALJ OGRADE I VRATA KOMPLEKSA UPOV-a | | Mjerilo: 1:25 |
| Investitor: USLUGA ODVODNJA d.o.o. 52000 Pazin, Šime Kurelića 22, OIB 04849628232 | | Zajednička oznaka: 24-134-UPOV |
| Građevina: UREĐAJ ZA PROČIŠĆAVANJE OTPADNIH VODA - UPOV "ŽMINJ" - III. stupanj pročišćavanja MBR tehnologijom | | Oznaka mape: PR-24-134-GP |
| Naziv mape: OBJEKTI I INFRASTRUKTURA UPOV-a | | Mjesto i datum izrade: Rijeka, travanj 2024. |
| Razina razrade: GLAVNI PROJEKT | | Verzija: 00 |
| Strukovna odrednica: GRAĐEVISKI PROJEKT | | Nacrt broj: 5.8. |
| Lokacija: 7706/7 k.o. 324957 Žminj | | |

