

# OPĆINA SV. PETAR U ŠUMI

ODLUKA O ODVODNJI OTPADNIH  
VODA OPĆINE SV. PETAR U ŠUMI

## PREGLEDNA KARTA ODVODNJE



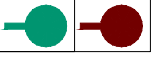

### ADMINISTRATIVNE GRANICE

 GRANICA OPĆINE SV. PETAR U ŠUMI

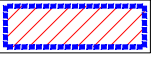
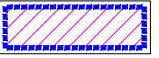
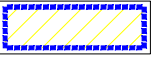

### NAMJENA I KORIŠTENJE POVRŠINA

-  GRAĐEVINSKO PODRUČJE NASELJA  
STAMBENE NAMJENE - IZGRAĐENI DIO
-  GRAĐEVINSKO PODRUČJE NASELJA  
STAMBENE NAMJENE - NEIZGRAĐENI DIO
-  GOSPODARSKA NAMJENA - POSLOVNA,  
PROIZVODNA, FARME
-  TURISTIČKA I UGOSTITELJSKO -  
TURISTIČKA NAMJENA
-  SPORTSKO REKREACIJSKA NAMJENA
-  GROBLJA
-  ISKORIŠTAVANJE SIROVINA

### ODVODNJA OTPADNIH VODA

- postojeće planirano
-  UREĐAJ ZA PROČIŠĆAVANJE OTPADNIH VODA
  -  GLAVNI DOVODNI KANAL - KOLEKTOR
  -  ISPUST OTPADNIH VODA
  -  CRPNA STANICA

### VODOZAŠTITNO PODRUČJE

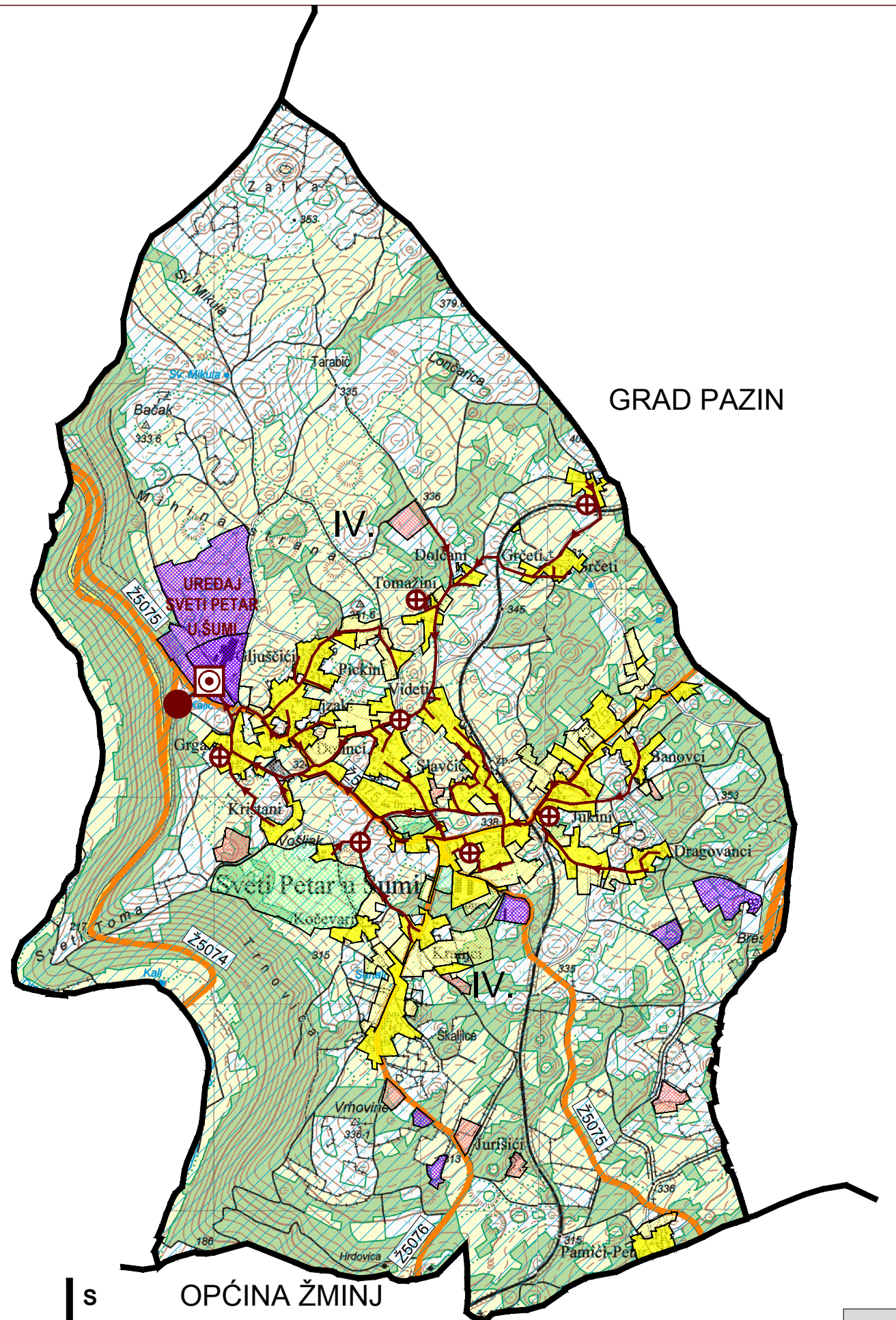
-  I. ZONA ZAŠTITE
-  II. ZONA ZAŠTITE
-  III. ZONA ZAŠTITE
-  IV. ZONA ZAŠTITE

### PROMET CESTOVNI PROMET

-  DRŽAVNA AUTOCESTA
-  DRŽAVNA CESTA
-  ŽUPANIJSKA CESTA
-  LOKALNA CESTA

OPĆINA TINJAN

GRAD PAZIN



s OPĆINA ŽMINJ

MJERILO 1 : 25 000

0 0,5 1 1,5 km

10 ha