

OPĆINA OPRTALJ

OPĆINA GROŽNJAN

GRAD BUZET

OPĆINA VIŽINADA

# OPĆINA MOTOVUN








ODLUKA O ODVODNJI OTPADNIH  
VODA OPĆINE MOTOVUN

## PREGLEDNA KARTA ODVODNJE







### ADMINISTRATIVNE GRANICE

GRANICA OPĆINE MOTOVUN

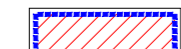
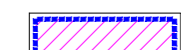


### NAMJENA I KORIŠTENJE POVRŠINA

-  GRAĐEVINSKO PODRUČJE NASELJA  
STAMBENE NAMJENE - IZGRAĐENI DIO
-  GRAĐEVINSKO PODRUČJE NASELJA  
STAMBENE NAMJENE - NEIZGRAĐENI DIO
-  GOSPODARSKA NAMJENA - POSLOVNA,  
PROIZVODNA, FARME
-  TURISTIČKA I UGOSTITELJSKO -  
TURISTIČKA NAMJENA
-  SPORTSKO REKREACIJSKA NAMJENA
-  GROBLJA
-  ISKORIŠTAVANJE SIROVINA




### ODVODNJA OTPADNIH VODA

-  postojeće UREDAJ ZA PROČIŠĆAVANJE OTPADNIH VODA
-  planirano UREDAJ ZA PROČIŠĆAVANJE OTPADNIH VODA
-  GLAVNI DOVODNI KANAL - KOLEKTOR
-  ISPUST OTPADNIH VODA
-  CRPNA STANICA
-  CRPNA STANICA

### VODOZAŠTITNO PODRUČJE

-  I. ZONA ZAŠTITE
-  II. ZONA ZAŠTITE
-  III. ZONA ZAŠTITE
-  IV. ZONA ZAŠTITE

### PROMET

-  DRŽAVNA AUTOCESTA
-  DRŽAVNA CESTA
-  ŽUPANIJSKA CESTA
-  LOKALNA CESTA

